

WANDERWELT WILLINGEN
WWW.WILLINGEN.DE/WANDERN



Willingen
SAUERLAND

wegweisender.

wanderbarer.

mehr.

Wanderwelt Willingen

Wege | Ziele | Service

Einmal staunen bitte!




über
N. N.



über
1000

WANDERSCHILDER



300 km
WANDERWEGENETZ



1

ETTELSBERG
SEILBAHN



zig

EINKEHR-
MÖGLICHKEITEN

40 km

PRÄPARIERTE
WINTERWANDERWEGE



31

SCHUTZHÜTTEN

FREIZEIT-
EINRICHTUNGEN
UND AKTIVITÄTEN

10

WANDERWEGE

44

WANDERZIELE

Foto: W. Detemple

64

WANDER SERVICE

Foto: Sauerland Wanderdörfer,
Fotograf: K.-P. Kappest

WANDERWELT WILLINGEN IM INTERNET

Ausführliche Informationen zu allen Themen
auch online unter www.willingen.de/wandern

TOURIST-INFORMATION WILLINGEN

Am Hagen 10, 34508 Willingen,
www.willingen.de, Tel. 056 32-969 43 53

WANDERWELT WILLINGEN

- 4-7 DEINE WANDERHEIMAT
- 8-9 WANDERPROFIL

WANDERWEGE

- 12-13 UPLANDSTEIG
- 14-15 DIEMELSTEIG
- 18-19 TREKKINGPARK SAUERLAND
- 20-21 ROTHAAARSTEIG
- 22-23 SAUERLAND HÖHENFLUG
- 26-27 WILLINGER THEMENWEGE
- 28-29 UPLÄNDER BESINNUNGSWEG
- 30 GOLDSPUR EIMELROD
- 31 VULKAN- UND GESCHICHTSPFAD
WELLERINGHAUSEN
- 32 RINGWALLWEG SCHWALEFELD
- 33 MILCH-ERLEBNISPFAD USSELN
- 36-37 WANDERN MIT KINDERN
- 38 WANDERN MIT HUND
- 39 KUR- UND SPAZIERWEGE
- 40-43 TOP 9 WANDERWEGE
- 44 NORDIC WALKING
- 45 WINTER-WANDER-ZAUBER

WANDERZIELE

- 48-49 ETTELSBERG
- 50 MÜHLENKOPFSCHANZE
- 51 SKYWALK
- 52-53 PÖN PLATEAU
- 56-57 SAUERLAND SEELENORTE
- 58-59 DIEMELSEE
- 60-61 BRUCHHAUSER STEINE
- 62-65 EINKEHRMÖGLICHKEITEN

WANDERSERVICE

- 67 ÖPNV
- 68 WANDERSHOPS
- 70 GEFÜHRTE WANDERUNGEN
- 71 VERANSTALTUNGEN
- 72-73 WANDERPAUSCHALEN
- 74-77 GASTGEBER
- 78 MATERIAL, IMPRESSUM

NATURSCHÖNHEITEN

idyllischer.



NATURMOMENTE PUR

genussreicher.



Fotos: y-site.de



WILLINGEN DEINE WANDERHEIMAT

Willkommen in der Willinger Wanderwelt! In Willingens ca. 300 km langen Wegenetz erwarten Sie einige besonders reizvolle Wanderwege, die alle etwas Außergewöhnliches zu bieten haben: romantische Natur und atemberaubende Fernsichten. Genießen Sie die schöne Landschaft mit allen Sinnen!



Willingen zählt mit zehn weiteren Kommunen zu den Sauerland-Wanderdörfern, der ersten „Qualitätsregion Wanderbares Deutschland“, besiegelt vom Deutschen Wanderverband! Für Urlaubsgäste in den Sauerland-Wanderdörfern heißt das: Wandern wird hier zu einem unbeschwerten Erlebnis für alle Sinne.



Welkom in de wandelwereld van Willingen! In het 300 km lange wegennetwerk van Willingen staan aantrekkelijke wandelroutes op u te wachten, die allemaal iets bijzonders te bieden hebben: romantische natuur en adembenemende uitzichten. Geniet van het mooie landschap met al uw zintuigen!




Welcome to Willingen's Hiking World! In Willingen's approx. 300 km long network of paths you can expect some very attractive hiking trails offering something out of the ordinary: romantic nature and breathtaking views. Enjoy the beautiful landscape with all senses!

mehr.

ALS SIE ERWARTEN





In der Wanderwelt Willingen sind alle dargestellten Wanderwege ausführlich beschildert. An jeder Kreuzung finden Sie Hinweise zu einem näheren und einem weiteren Zielpunkt, jeweils mit Kilometerangabe.



In de wandelwereld van Willingen zijn alle weergegeven wandelwegen uitgebreid bewegwijzerd. Aan elke kruising vindt u info over het eerstvolgende richtpunt met kilometer-weergave.



In Willingen's Hiking World all the trails are signposted in detail. At each intersection you will find information about a closer and a further destination, including kilometers.

WANDERPROFIL WILLINGEN

WEGENETZ:

Länge (brutto):	449,69 km
Länge (netto):	261,89 km
Fläche:	80,18 km
Wegedichte:	5,6
Anteil zertif. Wege:	12,40 %

DANKE

Ein Dank geht an die guten Seelen, unsere Wanderführer und Mitglieder des Upländer Gebirgsvereins, die sich um die Pflege der Wanderwege rund um Willingen kümmern. Alles zum Upländer Gebirgsverein finden Sie auf www.ugv-willingen.de



Foto: ysite.de

UNSER WALD VERÄNDERT SICH

Leider hat es in den vergangenen Jahren auch im Upland Borkenkäferbefall gegeben. Dadurch kann es auf einigen Wanderabschnitten kurzfristig durch Forstarbeiten und Holzabfuhr zu Beeinträchtigungen kommen. Zu Ihrer eigenen Sicherheit möchten wir Sie bitten, auf Sperrungen und Hinweise von Forstarbeitern und Förstern unterwegs zu achten.



Foto: phototravellers.de



A photograph of a dense forest. In the foreground, a dirt path leads into a thicket of green ferns and plants with small yellow flowers. The background is a dense wall of dark green trees and foliage. The text "Wanderwege." is overlaid in white, handwritten-style font across the middle of the image.

Wanderwege.

UPLANDSTEIG

EIN LANDSCHAFTSTRAUM

Zertifiziert als Qualitätswanderweg „Wanderbares Deutschland“ führt er Sie einmal um die Gemeinde Willingen (Upland) und berührt dabei alle 9 Ortsteile. Mischwald, Buchenwald, Tannenwald, Feldflure, blühende Wiesen und Sumpflandschaften - welche wunderschönen Ausblicke auf Sie warten, kann man nicht beschreiben, man muss sie einfach selber erleben. Der gesamte Uplandsteig (67 km) lässt sich gut in 3 Tagestouren bewältigen.



Uplandsteig Profil

Schwierigkeit:	schwer
Länge:	67 km
Aufstieg:	1468 m
Abstieg:	1467 m



mehr.



Gecertificeerd als kwaliteitswandelweg “Wanderbares Deutschland” verloopt de Uplandsteig rond om de gemeente Willingen (Upland). Gemengd bos, beukenbos, dennebos, bloeiende weiden en moerasen – je kunt niet verwoorden hoe mooi de uitzichten zijn, je moet het gewoon zelf zien. De gehele Uplandsteig (67km) is in 3 dagtoeren goed te bewandelen.



Certified as a quality hiking trail named “Wanderbares Deutschland”, it leads you around the town of Willingen (Upland). Mixed forest, beech forest, fir forest, field corridors, flowering meadows and swamps - the beautiful views waiting for you can not be described, you just have to experience it yourself. The entire Uplandsteig (67 km) can be easily mastered with 3 day tours.



DIEMELSTEIG WANDERVERGNÜGEN

Der 63 km lange Qualitätswanderweg Diemelsteig garantiert ein Wandererlebnis der Extraklasse. Lassen Sie auf dem Steig die spektakulären und faszinierenden Ausblicke über den Diemelsee und die markanten Höhenzüge des Hochsauerlandes auf sich wirken. Vielleicht nutzen Sie aber auch das regionale und engmaschige Rundwegenetz für anspruchsvolle Streckenwanderungen, Erlebniswanderungen mit Schifffahrt oder leichte Halbtageswanderungen ohne Gepäck. Worauf warten, auf in die Wanderschuhe und rein in die Natur!





Diemelsteig Profil

Schwierigkeit: schwer

Länge: 63 km

Aufstieg: 1360 m

Abstieg: 1340 m



De 63km lange kwaliteitswandelweg Diemelsteig garandeert een eersteklas wandel- belevenis. Geniet van de spectaculaire en obsederende uitzichten op de Diemelsee en de markante heuvelruggen van het Hochsauerland. U kunt ook gebruik maken van de regionale rondwandelingen met veeleisende routes, beleveniswandelingen met bootstocht of gemoedelijke wandelingen voor halve dagen zonder bagage. Waarop wachten, wandelschoenen aan en de natuur in!

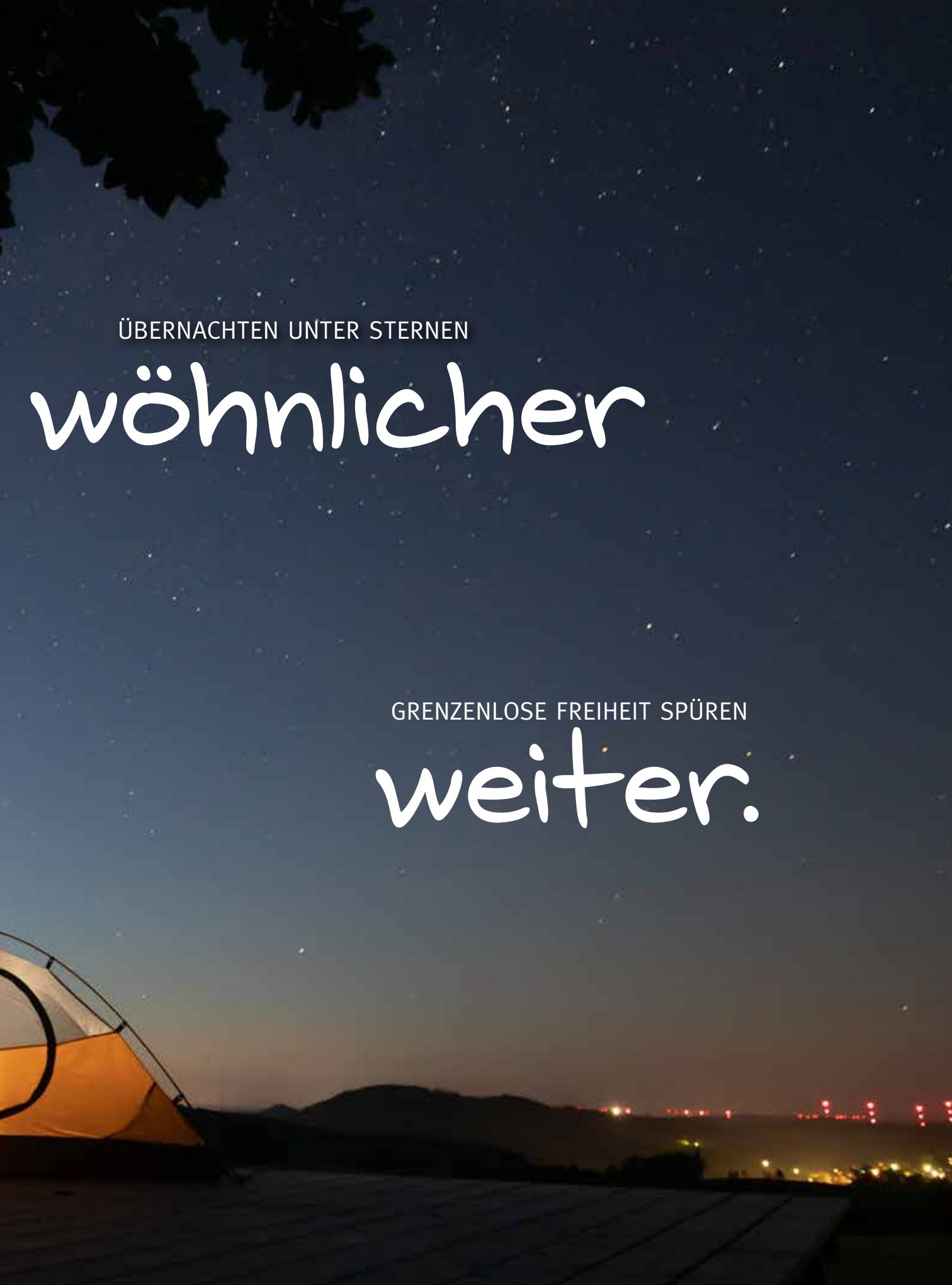


The 63 km long quality hiking trail „Diemelsteig“ guarantees a hiking experience in a class of its own. Let the spectacular and fascinating views over lake “Diemelsee” and the striking ridges of the “Hochsauerland” region affect your spirit. But you may also use the regional and dense network of circular routes for demanding trail hikes, adventure hikes with boat trips or easy half-day hikes without luggage. What are you waiting for? Put on your hiking shoes and experience the nature!

UPLAND- UND DIEMELSTEIG VERBINDEN

Jeder Steig für sich ist schon ein Wandererlebnis, verbunden eröffnet sich jedoch ein Wanderparadies, das seinesgleichen sucht. In sieben angenehmen Tagesetappen führt die kombinierte Wanderung „Diemelsteig & Uplandsteig“ auf fast 130 km vom Diemelsee nach Willingen und zurück (oder umgekehrt).

außerge

A night sky filled with stars, with a dark silhouette of a tree in the top left corner. In the bottom left, the corner of a yellow and white tent is visible. In the bottom right, a distant city skyline with lights is visible against the horizon.

ÜBERNACHTEN UNTER STERNEN

wöhnlicher

GRENZENLOSE FREIHEIT SPÜREN

weiter.

TREKKINGPARK SAUERLAND

ÜBERNACHTEN IN DER NATUR

Trekking steht für mehrtägige Wanderungen und Übernachtungen im Zelt, mit eigener Verpflegung und auf sich selbst gestellt. Dafür stehen neun online buchbare Holzplattformen an herrlichen Plätzen auf den beiden Wandersteigen Diemelsteig und Uplandsteig zur Verfügung.





In het Trekkingpark Sauerland hebben wandelaars de mogelijkheid om met de tent op speciale platforms te overnachten in de natuur. Deze negen platforms met plaats voor twee tenten en aangevuld met tafel en zitbank en biologisch toilet staan op negen fraaie plaatsen langs de Diemel- en Uplandsteig.



Trekking stands for multi-day hikes and overnight stays in tents on your own and with your own refreshments. Nine online bookable wooden platforms at wonderful places on the two hiking trails Diemelsteig and Uplandsteig are therefore available.



Alle Infos unter www.trekkingpark.de



Fotos: phototravellers.de



Rothaarsteig Profil

Schwierigkeit: schwer
Länge: 155,81 km
Aufstieg: 2924 m
Abstieg: 3177 m

ROTHAARSTEIG DER WEG DER SINNE

Herzlich willkommen am Rothaarsteig, dem „Weg der Sinne“. Mit seiner besonderen Naturnähe, den sanft geschwungenen Linien, den klaren Gewässern sowie dem Reichtum an Aussichten zählt das Rothaargebirge zu den attraktivsten Wanderregionen in Deutschland.



1. Etappe:

Brilon-Willingen (24 km)

Ihre Wanderung beginnt in Brilon, über den Ginsterkopf (663 m N.N.), vorbei an den Bruchhauser Steinen bis zum Richtplatz, einer alten Gerichtsstätte des Kurkölners Gogerichtes. Dort verlassen Sie den Hauptweg und wandern auf dem Zugangsweg (gelbe Markierung) nach Willingen.

2. Etappe:

Willingen-Winterberg (22 km)

Von Willingen aus am Richtplatz vorbei überqueren Sie den höchsten Berg Nordrhein-Westfalens, den Langenberg mit 843 m N.N. Durch das Naturschutzgebiet Langer Hagen, das flächenmäßig größte und höchste Heidegebiet in NRW, und vorbei an der Ruhrquelle, erreichen Sie Winterberg.

Rothaarsteigverein e. V.

Alle Infos unter www.rothaarsteig.de



Hartelijk welkom op de Rothaarsteig, de “weg van de zintuigen”. Met zijn verbondenheid van de natuur, de zachttaardig gewelfde lijnen, de heldere beekjes en meren en de rijkdom aan uitzichten hoort het Rothaargebergte tot de meest aantrekkelijke wandelregios van Duitsland.



Welcome to the Rothaarsteig, the „trail of senses“. With its gently curved lines, the clear waters and the wealth of views, the Rothaar Mountains are one of the most attractive hiking regions in Germany as it is close to nature.





Sauerland Höhenflug Profil

Schwierigkeit: schwer

Länge: 203 km

Aufstieg: 4918 m

Abstieg: 4968 m



SAUERLAND HÖHENFLUG NUR FLIEGEN IST SCHÖNER

Der Sauerland-Höhenflug verläuft von Altena und Meinerzhagen bis ins hessische Korbach. Über 250 faszinierende, sportliche und eindrucksvolle Kilometer auf den Bergrücken des Mittelgebirges warten darauf entdeckt zu werden.



De Sauerland-Höhenflug loopt van Altena en Meinerzhagen tot aan het hessische Korbach. Meer dan 250 obsederende, sportive en indrukwekkende kilometers op de bergrug van het middelgebergte wachten om ontdekt te worden.



The heights of the Sauerland run from Altena and Meinerzhagen to the Hessian Korbach. Over 250 fascinating, sporty and impressive kilometers on the ridges of the low mountain range are waiting to be discovered.

Sauerland-Höhenflug/Naturpark Sauerland Rothaargebirge e. V.
Alle Infos unter www.sauerland-hoehenflug.de

GROSSARTIGE KULISSE

traumhafter.



TRAUMPFAD DER NATUR

wanderbarer.



WILLINGER THEMENWEGE

Wandern und gleichzeitig Interessantes erfahren, das können Sie auf den verschiedenen Willinger Themenwegen, wie dem Upländer Besinnungsweg, dem Ringwallweg und dem Vulkanpfad.





Wandelwegen met themas in Willingen. Wandelen en tegelijkertijd interessante nieuwtjes ervaren, dat kunt u op de verschillende "Willinger Themenwegen", zoals de pilgrimweg, Ringwallweg en Vulkanpfad.



Theme Trails in Willingen. Hiking and learning interesting things at the same time that's what you can do on the various themed trails in Willingen, such as the pilgrimage, ring wall and volcanic path.



Schänke

Kulinarische Erlebnis in unserem Restaurant

365 Tage im Jahr

Willinger Brauhaus

In den Kämpen 2 | 34508 Willingen
Tel. 0 56 32 - 96 90 500
www.willinger-brauhaus.de

eigene Brauerei

Brauereibesichtigung
Jeden Montag - Samstag
um 10.30 Uhr
Gruppen auf Anfrage

Biergenuss

Jederzeit und überall unter der Woche
zur Abholung in unserem Hofbrauhaus
oder in unserem Online-Shop

UPLÄNDER BESINNUNGSWEG

Der Upländer Besinnungsweg verbindet die vier Kirchen Schwafelfeld, Rattlar, Usseln und Willingen. Anfang und Ziel zugleich bilden Sie wichtige Ankerpunkte zwischen den Wegabschnitten, die jeweils einem Leitgedanken gewidmet sind.

Detaillierte Informationen finden Sie in dem Booklet „Wandern auf dem Upländer Besinnungsweg“ und auf: www.willingen.de/pilgerweg



Upländer Besinnungsweg Profil

Länge: 17,6 km

Start: Besucherzentrum Willingen,
Am Hagen 10



De „Upländer Besinnungsweg“ verbindt de vier kerken in Schwalefeld, Rattlar, Usseln en Willingen met elkaar. Als startpunt en doeleinde tegelijkertijd zijn ze belangrijke aanlooppunten tussen de verschillende trajecten, die bepaalde grondgedachtes tot onderwerp maken.



The Upland Reflection Path (Besinnungsweg) connects the four churches of Schwalefeld, Rattlar, Usseln and Willingen. Both, start and finish, form important anchor points between the different sections of the path, each part is dedicated to a central theme.





Goldspur Profil

Länge: 7,5 km

Start: Am Eimelroder DGH
(Am Mühlenbach)



GOLDSPUR EIMELROD

Der Themen-Rundweg befasst sich mit dem Erz-Bergbau und der Goldgewinnung in der Region zwischen dem 11. und 15. Jahrhundert.



Sporen van goud in Eimelrod. Het thema van deze rondwandeling gaat over het uitgraven van ertsen in onze regio en de winning van goud tussen de 11. en 15. eeuw.



Gold Track Eimelrod. The themed trail explores ore mining and gold mining in the region between the 11th and 15th centuries.

VULKAN- UND GESCHICHTSPFAD WELLERINGHAUSEN



Die beiden Rundwege informieren ausführlich über geologische Besonderheiten und die Ortsgeschichte des 1.000-jährigen Dorfchens Wellinghausen.



Vulkaan-en geschiedenispad. Deze twee rondwandelingen informeren over geologische en aardkundige bijzonderheden en over de geschiedenis van het 1000 jaar oude dorpje Wellinghausen.



Volcano and History Trail. The two circular routes provide information about geological features and the local history of the 1,000-year-old village of Wellinghausen.



Vulkan- u. Geschichtspfad Profil

Länge: 6 und 7,5 km

Start: Parkplatz am
Feuerwehrgerätehaus
gegenüber der Kirche

mehr.





Ringwallweg Profil

Länge: 1,12 km

Start: Wanderparkplatz
„Schwalenburg“

RINGWALLWEG SCHWALEFELD

Der Themenweg widmet sich der Geschichte der Schwalenburg und informiert über die Bauweise, Entstehung und Nutzung der Wallburg.



Ringwallweg. Dit themapad gaat over de geschiedenis van de Schwalenburg en geeft informatie over de bouwwijze, het ontstaan en de gebruikmaking van de Wallburg.



Ring Wall Trail. The themed trail is dedicated to the history of the Schwalenburg castle and provides information on the construction, development and use of the circular hillfort.



Foto: H. Kesper-Langen



Foto: M. Gronau

MILCH-ERLEBNISPFAD USSELN

Dieser Rundweg zu den Themen Milch und Landwirtschaft sorgt mit originellen Mitmach-Stationen für eine gelungene Familienwanderung. Einfach zu Beginn den Quizbogen in der Tourist-Information Usseln abholen und am Ziel einen erfrischenden Preis erhalten. Mit der Stempelpass-App stellt Kuh Helma auf digitalem Weg Fragen.



Deze rondwandeling combineert het bewegen in de vrije natuur met een voor kinderen begrijpelijke informatie. Hoe wordt uit gras gezonde melk en hoe komt die in het pak? Op deze en meer vragen van koe „Helma“ krijgen de mini's tijdens de wandeling een antwoord met behulp van een stempelpas-app. De quiz is verkrijgbaar in de Tourist-Information Usseln.



This round trail on the topics of milk and agriculture makes for a successful family hike with some inventive hands-on stations. Simply pick up the quiz sheet at the Usseln tourist information office when you start and receive a refreshing prize at the finish. With the stamp pass app, cow Helma digitally asks questions.

Quiz jetzt auch per App verfügbar!



Karte: mr-kartographie

www.milchpfad-usseln.de



Milch-Erlebnispfad Profil

Länge: 6,1 km

Start: Tourist-Information,
Usseln



GEMEINSAM DIE NATUR ERKUNDEN

spannender.

abenteuer



DEN WALD ENTDECKEN

erlicher.



Tipp für
eine schöne
Familientour!



WANDERN MIT KINDERN

Gemeinsam Wandern, das ist ein besonderes Erlebnis für Kinder und Erwachsene, vor allem, wenn die Tour tolle Anreize für Abenteuer und Entdeckungen bietet. Die Wanderwelt Willingen wartet mit Bächen, spannenden Pfaden, dem Ettelsberg, Spielplätzen und den vielen Freizeiteinrichtungen darauf, von kleinen und großen Abenteurern entdeckt zu werden.

Spiele für unterwegs

Bäumchen wechsel dich

Dieses Spiel ist ein super Bewegungsspiel, das Kindern sehr viel Spaß macht!

Es funktioniert so: Jedes Kind stellt sich an einen Baum, jeweils nur ein Kind pro Baum! Ein Kind ist der Fänger, dieser stellt sich in die Mitte (ohne Baum).

Nun ruft der Fänger: «Bäumchen wechsel dich»

Nun müssen alle Kinder von ihrem Baum weglaufen und sich einen anderen freien Baum suchen. Der Fänger muss jetzt versuchen, ein rumlaufendes Kind zu fangen.

Hat der Fänger ein Kind erwischt oder hat ein Kind keinen Baum gefunden, ist das nun der Fänger. Sind keine Bäume in der Nähe, könnt ihr auf dem Boden auch Zeichen malen, z. B. mit Kreide auf Pflastersteinen.





WANDERTIPP FÜR DIE FAMILIE OSTER-, SOMMER- & HERBSTFERIEN

Jeden Freitag, 10.00 Uhr, geht es mit den Willinger Waldläufern zu einer naturkundlichen Familienwanderung in den Wald. Teilnahme kostenfrei, Treffpunkt: Parkplatz im Stryck, Mühlenkopfstraße
Aktuelle Infos www.willingen.de/forst



Met elkaar wandelen is voor kinderen en volwassenen een unieke belevenis, vooral als er wat spannends te ontdekken valt. In de wandelregio rondom Willingen staan er op families verfrissende beekjes, avontuurlijke paden, de Ettelsberg, leuke speeltuinen en een groot aanbod aan recreatiefaciliteiten te wachten.



Hiking together is a special experience for children and adults, especially if the tour offers great incentives for adventure and discovery. The hiking world Willingen is waiting with creeks, exciting trails, the Ettelsberg mountain, great playgrounds and the many recreational facilities to be discovered by young and old adventurers.

Schwere Füße

Die Spieler werden in Teams aufgestellt und die Teammitglieder stellen sich nebeneinander auf.

Nun nimmt der erste Spieler jedes Teams einen etwa faustgroßen Stein und legt ihn auf den Fuß. Auf einem Bein stehend muss er den Stein nun an den Fuß des nächsten Spielers weitergeben, der ihn natürlich nicht anfassen, sondern nur seinen Fuß benutzen darf.

Fällt der Stein hinunter, muss wieder beim ersten Spieler angefangen werden.

Gewonnen hat das Team, das zuerst erfolgreich den Stein über alle Füße hat gehen lassen.



Fotoshooting im Wald



2 Mitspieler bilden jeweils ein Paar. Einer ist der Fotograf, der andere die Kamera.

Die „Kamera“ schließt die Augen. Jetzt wird der Spieler vom Fotografen sehr nah an ein Blatt, einen Ast, einen Käfer oder ein anderes Objekt geführt. Der Mitspieler, der die Kamera ist, öffnet auf Zuruf für 3 Sekunden die Augen und prägt sich das entsprechende Objekt ein. Die Kamera wird weitergeführt und fotografiert das nächste Objekt.

Nach einigen Objekten erfolgt ein Rollentausch. Am Ende müssen beide erzählen, welche „Fotos“ sie gemacht haben.

WANDERN MIT HUND

Die Willinger Wanderwelt will auch erschnüffelt werden! Daher sind hier alle „vierbeinigen Wanderer“ herzlich willkommen. Als Natur- und Tierfreund bitten wir Sie um Rücksicht auf die Waldbewohner und andere Urlaubsgäste.

Achten Sie bitte auf die Anleinplicht an bestimmten Orten und entsorgen Sie die Hinterlassenschaften des Hundes.

Viele Informationen, Tipps und Hinweise für den gelungenen Urlaub mit Hund in Willingen finden Sie auf www.willingen.de/hund



In de wandelregio Willingen zijn honden graag gezien en aldus van harte welkom! Als liefhebbers van natuur en dieren vragen wij u vriendelijk om rekening met andere bosbewoners en vakantiegasten te houden. Op bepaalde plekken moet de hond aan de lijn. Denk a.u.b. aan een hondenpoepzakje. Veel informatie, tips en aanwijzingen voor een fijne vakantie met hond in Willingen vind u op: www.willingen.de/hund



The Willingen hiking world also wants to be explored with dogs! Therefore, all „four-legged hikers“ are most welcome here. As a nature and animal lover we ask you to please respect the forest inhabitants and other vacation guests. Please pay attention to the leash obligation in certain places and dispose of the dog's leftovers. You can find a lot of information, tips and advice for a successful vacation with your dog in Willingen on www.willingen.de/hund



Kur- und Spazierwege

K1:

Rathaus – Abenteuer golfplatz – Stryckteich – Stryck –
Altes Forsthaus – Am Dicken Stein – Abenteuer golfplatz – Rathaus

Länge: 3,5 km
Gehzeit: ca. 1,5 Std.



Tipp: 2 Spielplätze am Weg, mehrere Cafés/Restaurants
im Stryck – nur 500 Meter weiter und Sie erreichen
die Mühlenkopfschanze



K2:

Rathaus – Fleischerei Figge – Am Iberg – Panoramaweg –
Orenbergschanze – Am Iberg – Rathaus

Länge: 2 km
Gehzeit: ca. 1 Std.



K3:

Rathaus – Fleischerei Figge – Itterbachstr. – Lohkopf –
Ehrenmal – Orenbergschanze (oben) – Orenberg –
Pfad zum Kurmittelhaus – Schiffchen – Rathaus

Länge: 4 km
Gehzeit: ca. 2,5 Std.



Top 9 Wanderwege

Paradies und Mühlenkopfschanze (W1)

Besucherzentrum – Strycktal – Mühlenkopfschanze unten – Paradies-Mühlenkopfschanze oben – Waldlehrpfad – Besucherzentrum

Länge: 10,6 km

Höhenmeter: 285 m

Gehzeit: ca. 3 Std.

Einkehrmöglichkeiten:

Gutshof Itterbach, Stryckhaus, Café Aufwind, Café Zum Paradies, Hotel Friederike, Restaurant-Café Zum Forsthaus

1



Tälerweg

Hoppecketal (Parkplatz Wamecke) – Keller – Hochheide – Am Streit – Ruthenaartal – Hoppecketal

Länge: 11,6 km

Höhenmeter: 338 m

Gehzeit: ca. 3 Std.

Einkehrmöglichkeiten:

Waldhaus am See, Hochheidehütte, K1-Hütte

2



Rothaarsteigspur „BlickinsLand Kahle Pön“

Parkplatz „Am Knoll“ – Graf Stollberg Hütte – Uplandsteig – Gipfelkreuz – Kalied – Graf Stollberg Hütte – Parkplatz

Länge: 6,7 km

Höhenmeter: 195 m

Gehzeit: 2 Std.



Einkehrmöglichkeiten:

Graf Stollberg Hütte

3





WILLINGEN **K1** HÜTTE

Die Gastronomie am Berg

**Jede Wanderung
braucht ein Ziel!**

- 250 Terrassenplätze
- Kinderspielbereich
- Kaminlouge
- Selbstbedienungsrestaurant

T 05632 407955955

durchgehend warme Küche



WWW.K1-HUETTE.DE

S1 Oberes Aartal-Orenberg-Iberg

Ortsmitte Schwalefeld – Oberes Aartal – Orenberg – Iberg – Unter dem Orenberg – Drei Dörfer Eck

Länge: 7,19 km
Höhenmeter: 194 m
Gehzeit: ca. 2,5 Std.

Einkehrmöglichkeiten:
 Landgasthof Göbel, Upländer Hof, Café Waldesruh

4



R6 Hermannsberg-Rundweg

Ortsmitte Rattlar – Bergfreiheit – Kreisstraße K 63

Länge: 8,6 km
Höhenmeter: 230 m
Gehzeit: 2,5 Std.

5



E2 Rund um den Osterkopf und die Sähre

Ortsmitte Eimelrod – Wirbelau – Wegteilung – Abzweig Osterkopf – Sendemast

Länge: 9,6 km
Höhenmeter: 250 m
Gehzeit: ca. 3 Std.

Einkehrmöglichkeiten:
 im Ort: Landgasthof Sauer, Gasthof „Zur Zweere“,
 Café Sonnenblick

6



N1 Köhlerweg

Ortsmitte Neerdar

Länge: 4,6 km

Höhenmeter: 186 m

Gehzeit: ca. 1,5 Std.

Einkehrmöglichkeiten:

Gasthaus Kiel

7



B2 Grotenberg-Rundweg

Ortsmitte Bömighausen

Länge: 5,6 km

Höhenmeter: 176 m

Gehzeit: ca. 1,5 Std.

8



H2 Ärmelig-Rundweg

Ortsmitte Hemmighausen

Länge: 6,5 km

Höhenmeter: 171 m

Gehzeit: ca. 2 Std.

9





NORDIC WALKING

Für diese sanfte Sportart gibt es in Willingen tolle ausgearbeitete Strecken. Mehr Informationen erhalten Sie auf www.willingen.de/nordicwalking. Die Karte erhalten Sie in der Tourist-Information.



Voor deze gemoedelijke tak van sport zijn er in Willingen vele routes. Meer info vindt u op www.willingen.de/nordicwalking. De nordic walking kaart verkrijgt u bij de toerist-informatie (VVV).



For this gentle sport there are great elaborated routes in Willingen. More information is available at www.willingen.de/nordicwalking. The map is available at the Tourist Information.

WINTER-WANDER-ZAUBER

40 km präparierte Winterwanderwege erwarten Sie rund um Willingen. Die Wege sind dabei entweder geräumt oder der Schnee wurde angepresst. Oder Sie nehmen die Schneeschuhe und gehen abseits der geräumten Wege. Mehr Informationen zum Winter- oder Schneeschuhwandern auf www.willingen.de/winter



40 km geprepareerde winterwandelroutes liggen rondom Willingen. De wegen zijn vrij of aangeplet. U kunt natuurlijk ook de sneeuwschoenen onder binden en van de weg af gaan. Meer informatie over winter- of sneeuwschoenwandelen op www.willingen.de/winter



40 km of groomed winter hiking trails await you around Willingen. The paths are either cleared or the snow was pressed. Or you take the snowshoes and go off the cleared paths. More information about winter or snowshoeing on www.willingen.de/winter



Foto: Ludger Broer



Wanderziele.







Fotos: Klaus-Peter Kappest

ETTELSBERG-SEILBAHN

Sie fährt Sie vom Zentrum Willingen direkt auf den Ettelsberg. Von der Bergstation der Ettelsberg-Kabinenseilbahn (auch rollstuhlgeeignet) führen Sie verschiedene Wege zur Hochheide und wieder hinunter nach Willingen.



Een van de modernste kabelbanen van Duitsland brengt u in comfortabele panoramagondels (drempelvrij) omhoog naar de top van de 838 m. hoge Ettelsberg met verschillende wandelwegen rondom de Hochheide.

DAS MACHT DEN ETTELSBERG ZUM ERLEBNISBERG

- Aussichtsplattform Hochheideturm
- Wandern & Spazieren
- Einzigartige Natur (Hochheide)
- Bergsee am Hochheideturm
- Ettelsberg Spielplatz
- Kyrillpfad - der „Natur-Kletter-Lehrpfad“
- Mountainbike-Paradies
- Klettern am Turm
- Gleitschirmfliegen am Ettelsberg
- Siggis Hütte
- Trauung auf dem Willinger Hochheideturm



It takes you from the center of Willingen directly to the Ettelsberg. From the top station of the Ettelsberg cable car (also suitable for wheelchairs), various paths lead you to the Hochheide and back down to Willingen.

Rauf geht's ... in die Willinger Wanderwelt



Ettelsberg-Seilbahn
Zur Hoppecke 5
Tel. 05632 96982-0

K1-Sesselbahn
Zur Ruthenaar 3





MÜHLENKOPFSCHANZE

Die Standseilbahn an der Mühlenkopfschanze befördert während des FIS Weltcup-Skispringens die Weitenjäger nach oben. Die restliche Zeit des Jahres können Sie die bequeme „Aufstiegshilfe“ nutzen. Einen Besuch im Adlerhorst (Aufenthaltsraum der Skispringer, kurz bevor sie starten) sollten Sie einplanen. Informationen zu Öffnungszeiten, Preisen und Besichtigungsangeboten erhalten Sie beim Ski-Club.



De kabelspoorbaan aan de Mühlenkopfschanse brengt de skispringers tijdens het WK skispringen van het Internationale Skiverband (FIS) naar boven. De rest van het jaar kunt u gemakkelijk van de baan gebruik maken. Een bezoek aan het zogenaamde „adelaarsnest“ mag u niet missen. Hier bereiden zich de „adelaars“ op de sprong in de diepte voor. Informaties over openingstijden, prijzen en bezichtigingsaanbiedingen krijgt u bij de Ski-Club.



During the FIS Ski Jumping World Cup the cable car at the Mühlenkopf Hill takes the athletes up on top of the hill. The rest of the year, the comfortable funicular is at your disposal. A visit to the area where the ski jumpers stay just before they start should be planned. Information on opening times, prices and sightseeing offers can be obtained from the Ski Club.

ERLEBNIS

Geführte Besichtigungen der Mühlenkopfschanze

jeden Dienstag und Freitag um 14:00 Uhr

Für Gruppen ab 15 Personen
nach Terminvereinbarung

Preis: 12,00 € pro Person

inkl. Fahrten mit der Standseilbahn und
Eintritt in den Schanzenturm

Ski-Club Willingen e.V.

Tel. 05632-9600

info@sc-willingen.de

www.weltcupszchanze-willingen.de

MÜHLENKOPFSCHANZE



Zahlen, Daten, Fakten

Höhe der Brücke: 100 Meter
 Brückenlänge: 669 Meter
 Gehwegbreite: 1,20 Meter
 Eigengewicht: 150 Tonnen
 Brückenlast: 1000 Personen

ab Herbst 2022**SKYWALK WILLINGEN**

Auf beeindruckenden 669 Metern Länge wird die Hängebrücke von der Mühlenkopfschanze über den Willinger Ortsteil Stryck hinweg bis zum Musenberg führen. Gänsehaut ist vorprogrammiert, denn Besucher blicken nach Fertigstellung aus imposanten hundert Metern Höhe über die atemberaubende Mittelgebirgslandschaft des Uplandes hinweg weit in die Ferne. www.skywalk-willingen.de



With an impressive length of 665 meters, the suspension bridge will lead from the Mühlenkopf ski jumping hill across the Willingen district of Stryck to the Musenberg. Adrenaline rush - after completion, visitors will be able to enjoy a view from an impressive height of one hundred meters over the breathtaking low mountain range landscape of the Upland far into the distance. www.skywalk-willingen.de



Over een indrukwekkende lengte van 665 meter loopt de hangbrug van de Mühlenkopf-springschans over de Willinger wijk Stryck naar de Musenberg. Vanaf de hangbrug kijken de bezoekers vanaf 100 meter hoogte in het schitterende middelgebergte van de streek Upland. Hier is kippevel voorgeprogrammeerd! www.skywalk-willingen.de

+++ über 660 m lang - 100 m hoch +++ Hier entsteht eine Brücke der Superlative +++

SKYWALK

WILLINGEN

coming soon

Das besondere Naturerlebnis

Zur Mühlenkopfschanze 1 | 34508 Willingen | www.skywalk-willingen.de

Begleite die spektakulären Bauarbeiten.



#SkywalkWillingen



Trau Dich frei zu sein.



PÖN PLATEAU

Auf dem Plateau des Kahlen Pön, in Grenzlage zwischen Upland (Hessen) und Medebacher Bucht (NRW) und damit im Quellgebiet der Diemel, liegt eine der wenigen verbliebenen Hochheiden des Rheinischen Schiefergebirges.

BERGHEIDEN IM UPLAND

Die montanen Beerenstrauchheiden des Rothaargebirges gehören zu den wichtigsten Resten dieses heute hochgradig gefährdeten Vegetationstyps in Mitteleuropa. Die Bergheiden des Sauerlands sind vom Menschen geschaffene Ersatzlebensräume. Nach Rodung der Buchenwälder vor allem zur Holzkohlegewinnung und Eisenverhüttung entstanden sie auf den bodensaurigen, mageren Hochplateaus durch eine Heidewirtschaft, die für weiteren Nährstoffentzug sorgte. Dazu gehörte neben einer lang andauernden Beweidung ohne Düngung vor allem der Plaggenhieb. Weitere Hochheidegebiete im Waldecker Upland finden Sie auch auf dem Ettelsberg, Osterkopf und Eideler Berg.



Op het plateau van de berg Kahle Pön, op de grens van Upland (Hessen) en de "Medebacher Bucht" (Noordrijn-Westfalen), en in het brongebied van de Diemel ligt één van de zeldzame heidelandschapen van het Rijnlandse leisteengebergte.



On the plateau of the mountain "Kahler Pön", in borderland between Upland (Hesse) and the region Medebacher Bucht (North Rhine-Westphalia) and thus in the headwaters of river Diemel, is one of the few remaining high heaths of the Rhenish Slate Mountains.

UPLÄNDER MILCH MUHSEUM & Café
...mitten in Usseln!

*Historisches rund um die Milch
Frische Waffeln & Kuchen,
herzhaftes Brotzeiten*

Upländer BAUERN MOLKEREI

*Regionale Käsespezialitäten
& Bio-Produkte*

Besuchen Sie uns!

Molkereiladen & Milchmuhseum
Korbacher Str. 6 · Willingen-Usseln · www.bauernmolkerei.de

NATURMOMENTE FÜR DICH ALLEIN

bewusster.

ATME TIEF DURCH UND DU WIRST

entspannter.





Fotos: Sauerland Tourismus, Fotograf: K.-P. Kappest

SAUERLAND-SEELENORTE

Das sind 43 Orte, über die Sauerland-Wanderdörfer verteilt, die ausgewählt wurden, weil sie besonders beeindruckend sind und für die Menschen in ihrer Umgebung eine außergewöhnliche Bedeutung besitzen. Es sind Orte, zu denen die Menschen wandern und wo sie abschalten können. In der Wanderwelt Willingen findet man fünf dieser Orte.



Dat zijn 43 speciale, in de „Sauerland Wandeldorpen“ liggende plekken. Ze werden uitgekozen, omdat ze bijzonder indrukwekkend zijn en voor de mensen in hun omgeving een bijzondere betekenis hebben, zowel nu als in vroegere tijden. Het zijn plekken, waar mensen heen wandelen en tot rust komen. In de wandelregio Willingen zijn er vijf van deze plekken te vinden.



43 places, spread across the Sauerland hiking villages, had been selected because of their particular impressiveness and their special significance for the people living in their surroundings. Simply hike to these places and relax. In Willingen's hiking world you will find five of these places.

Detaillierte Informationen finden Sie in der Broschüre „Sauerland Seelenorte – Willingen“ und auf: www.willingen.de/seelenorte



Zu sich kommen.
Die Ruhe genießen.
Inspiriert werden.
Neue Einsichten
gewinnen.



Foto: Leander Becker

NATURJUWEL DIEMELSEE

In unmittelbarer Nachbarschaft Willingens präsentiert sich die Ferienregion Diemelsee als naturnahes Urlaubs- und Freizeitparadies in einer fast unberührten Naturlandschaft. Eingebettet in die hohen Berge des Sauerlandes liegt der Diemelsee, der Bergsee der fünf großen Sauerländer Seen.

www.diemelsee.de

Foto: Klaus-Peter Kappest



In de buurt van Willingen presenteerd zich de vakantieregio Diemelsee als een natuurvriendelijk vakantie- en recreatie-paradijs in een welhaast ongerept natuurlandschap. Ingebed in de hoge bergen van het Sauerland ligt de Diemelsee, hét bergmeer van de vijf grote meeren in het Sauerland.

www.diemelsee.de



In the immediate neighbourhood of Willingen, the holiday region Diemelsee presents itself as a natural holiday and leisure paradise in an almost untouched natural landscape. Embedded in the high mountains of the Sauerland region is the lake Diemelsee, the mountain lake of the five large Sauerland lakes.

www.diemelsee.de

Naturpark Diemelsee

Die höchsten Berge des Sauerlands, meist weite Täler, tiefe Wälder im Wechsel mit Wiesen und Äckern bestimmen das Bild des Naturparks Diemelsee. Alles zu dieser einzigartigen Kulturlandschaft finden Sie auf www.naturpark-diemelsee.de



Foto: Markus Balkow

Schau tief in die Natur,
und dann wirst du alles
besser verstehen.
Albert Einstein



BRUCHHAUSER STEINE

Vier riesige Vulkanfelsen ragen weithin sichtbar aus der bergigen Landschaft des Sauerlandes hervor. Nur ca. 10 km von Willingen entfernt am Rothaarsteig liegt das Boden- und Kulturdenkmal „Bruchhauser Steine“ des kleinen Fachwerkdorfes Bruchhausen.

www.stiftung-bruchhauser-steine.de



Vier reuze rotsen verheffen zich duidelijk zichtbaar uit het bergachtige landschap van het Sauerland. Op slechts 10 km afstand van Willingen, op de Rothaarsteig in het kleine vakwerkdorpje Bruchhausen, ligt het Nationaal Natuurmonument.



Four huge volcanic rocks protrude from the mountainous landscape of the Sauerland region. Only about 10 km from Willingen on Rothaarsteig the soil and cultural monument „Bruchhauser Stones“ of the small half-timbered village Bruchhausen are located.





Einkehrmöglichkeiten

Hütten / cozy huts for refreshments / hutten



K1- Hütte

Zur Ruthenaar 3 | 34508 Willingen
T +49 (0) 56 32 407 955 | info@k1-huette.de
www.k1-huette.de



Öffnungszeiten: Montag - Freitag ab 11.00 Uhr, Samstag + Sonntag ab 10.00 Uhr

Die K1- Hütte liegt direkt an der K1- Sesselbahn zwischen Ettelsberg und Sonnenhang. Der Gastraum mit 150 Sitzplätzen, Karminfeuer und gemütlicher Feieratmosphäre ist über ein Treppenhaus oder auch barrierefrei mit einem großen Fahrstuhl erreichbar. Großformatige Bilder an den Wänden zeigen die frühen Winterzeiten in Willingen. Historisches trifft in dieser Hütte auf die Moderne. Auf der großen Sonnenterrasse direkt an der K1- Skipiste im Winter und der Mountainbike Strecke im Sommer und Herbst, können 200 Gäste den Tag genießen und dem Treiben im Outdoorbereich zuschauen.

Bildnachweis: (c) sabrinity



Einkehrschwung – Die Ski- und Rodelhütte

Am Hoppert 2 A | 34508 Willingen
T +49 (0) 56 32 9 66 87 90 | info@einkehrschwung-willingen.de
www.sommerrodelbahn-willingen.de



Öffnungszeiten: täglich ab 10 Uhr, durchgehend warme Küche

Ein gemütlicher Einkehrschwung gehört zu jeder gelungenen Wandertour dazu. Unsere modern-alpine Ski- und Rodelhütte „Einkehrschwung“ liegt inmitten der Willinger Bergwelt. Mit direktem Anschluss an Sommerrodelbahn, Skipisten und Uplandsteig ist unsere familiengeführte, zertifizierte Wanderhütte mit durchgehend warmer Küche das perfekte Ziel für kleine und große Wanderer. Der helle Gastraum mit offener Dachkonstruktion lädt ebenso wie die teils überdachte und beheizte Terrasse zu einer Auszeit vom Alltag ein. Unser Tipp: Probiert einmal unsere Sauerländer Kartoffelwaffeln!

Bildnachweis: (c) Sommerrodelbahn Willingen



Graf Stolberg Hütte

An der Diemelquelle 1 | 34508 Willingen-Usseln
T +49 (0) 56 32 9 66 33 26 | info@wandern-sauerland.de
www.wandern-sauerland.de



Öffnungszeiten: täglich/ganzjährig von 11 bis 19 Uhr, in den Wintermonaten (Nov.-Mrz.) bis 17 Uhr

Die Seele einmal baumeln lassen und gemütliche Stunden in Hütte oder Biergarten mit Freunden genießen, das ist Lebensart. Ein schönes Ziel für Wanderer und Radfahrer, für Familien und auch Gruppen - wir sind gerne Ihr Gastgeber! Der Wandergasthof Graf Stolberg Hütte hat eine der schönsten Lagen des Sauerlandes, der «Schönen Aussicht» am Westaufstieg zum Kahlen Pön bei Usseln.

Vis á Vis Hütte, Zum Langenberg 8 a, Willingen, Tel. (05632) 6862, www.huette-willingen.de

Siggí's Hütte, Am Ettelsberg, Willingen, Tel. (05632) 6750, www.siggishuette.de, info@siggishuette.de

Hochheidehütte Niedersfeld, Tel. (02985) 3250383, www.hochheidehuette-niedersfeld.de

Hiebammenhütte, Brilon, Tel. (02961) 793700, www.hiebammen-huette.info

Einkehrmöglichkeiten in Willingen



Willinger Brauhaus

In den Kämpen 2 | 34508 Willingen
T +49 (0) 56 32 96 90 500 | info@willinger-brauhaus.de
www.willinger-brauhaus.de



Öffnungszeiten: 365 Tage im Jahr - Restaurant: Mo. - Fr. ab 10.30 Uhr, Diskothek: Fr. + Sa. ab 20.00 Uhr

Das Brauhaus ist seit Jahrzehnten eine feste Größe im Sauerland. Jung und Alt kommen gern hierher und machen den Ort wahrer Gastlichkeit zu einem Treffpunkt der Generationen. Lassen Sie sich von uns in unserem rustikalen Restaurant oder auf unserer gemütlichen Sonnenterrasse kulinarisch verwöhnen. Egal ob selbstgebrautes Bier, hausgemachte Speisen oder einen unvergesslichen Abend in der Malztenne – hier ist für jeden was dabei!

Bildnachweis: (c) Willinger Brauhaus



Café Restaurant Aufwind

Zur Mühlenkopfschanze 1 | 34508 Willingen
T +49 (0) 56 32 96 05 00 | info@cafe-aufwind.de
www.cafe-aufwind.de



Öffnungszeiten: Di. – So. 10.30 – 18.00 Uhr durchgehend warme Küche, gesonderte Öffnungszeiten auf Anfrage

Direkt an der Mühlenkopfschanze und dem neuen Skywalk Willingen - der längsten Hängebrücke der Welt! Toller Blick auf die Skisprunganlage, traumhafte Sonnenterrasse, vielseitiges Speisenangebot sowie Kuchen, Waffeln, Kaffee-, Tee- und Eisspezialitäten. Ideal zur gemütlichen Einkehr nach einer Wanderung, Rad- oder Motorradtour sowie Schanzenbesichtigung.

Bildnachweis: (c) Göbel Hotels/Café Aufwind



Café Alt-Willingen

Am Orenberg 5 | 34508 Willingen
T +49 (0) 56 32 62 05 | info@cafe-alt-willingen.de
www.cafe-alt-willingen.de | Instagram: @cafe_altwillingen



Öffnungszeiten: Mittwochs - Sonntags von 14.00 - 18.00 Uhr, Ruhetag: Montag und Dienstag

Direkt an der Orenbergschanze (Sommersprungschanze). Am Wanderweg W9 und am Pilgerweg. Wir freuen uns auf Sie und verwöhnen Sie mit frischem selbstgebackenen Kuchen, Schweizer Schümli Kaffee und einer einzigartigen Aussicht über Willingen.

Bildnachweis: (c) Verena Schneider



Waldhotel Willingen

Am Köhlerhagen 3 | 34508 Willingen
T +49 (0) 56 32 98 20 | info@waldhotel-willingen.de
www.waldhotel-willingen.de



Öffnungszeiten: durchgehend geöffnet

Das Panoramahotel über den Dächern von Willingen! Genießen Sie die einzigartige Lage, mitten in der Natur. Unsere Küche hat für Sie durchgehend geöffnet. Freuen Sie sich auf Gerichte für den kleinen Hunger, regionale Gaumenfreuden und süße Spezialitäten.

Bildnachweis: (c) Waldhotel Willingen

Gutshof Itterbach, Mühlenkopfstraße 7, Tel. (05632) 96940, www.gutshof-itterbach.de, service@gutshof-itterbach.de

Kurhotel Hochsauerland 2010, Sonnenweg 23, Tel. (05632) 4020, www.hochsauerland2010.de

Treffpunkt Cafeteria-Brasserie, Am Hagen 10, Tel. (05632) 969550, www.treffpunkt-willingen.de

Romantik Hotel Stryckhaus, Mühlenkopfstr. 12, Tel. (05632) 9860, www.stryckhaus.de

Hotel Friederike, Mühlenkopfstr. 4, Tel. (05632) 98970, www.friederike.info

Hotel-Restaurant Café Zum Forsthaus, Mühlenkopfstr. 5, Tel. (05632) – 6449, www.forsthaus-willingen.de

Waldhaus am See, Hoppecketalstr. 43, Tel. (05632) 490406, www.waldhaus-am-see.de

Sporthotel Zum Hohen Eimberg, Zum Hohen Eimberg 3a, Tel. (05632) 4090, www.eimberg.de

Seilbar, Zur Hoppecke 5, Tel. (05632) 923680, www.seilbar.de

Landkomfort Hotel Hof Elsenmann, Zur Hoppecke 1, Tel. (05632) 98180, www.hof-elsenmann.de

Berggasthof „Zum Wilddieb“, Am Ettelsberg 1, Tel. (05632) 6232, www.zumwilddieb.de

Sauerland Stern Hotel, Kneippweg 1, Tel. (05632) 4040, www.sauerland-stern-hotel.de

Einkehrmöglichkeiten in Usseln

Posthotel Usseln, Korbacher Str. 14, Tel. (05632) 94950, www.posthotel.de

Restaurant Kupferpfanne, Hochsauerlandstr. 1, Tel. (05632) 7089, www.kupferpfanne-usseln.de, Ruhetag: Mo & Di ab 17.00 Uhr

Alt Usseln, Korbacher Str. 1, Tel. (05632) 1474, Ruhetag: Do

Pizza Pie e.K, Korbacher Str. 2, Tel. (05632) 7599, www.pizza-pie-usseln.de, info@pizza-pie-usseln.de, Ruhetag: Di

La Terrazza Usseln, Korbacher Str. 2a, Tel. (05632) 927499, Ruhetag: Mi

Landhotel Henkenhof, Hochsauerlandstr. 23, Tel. (05632) 1817, www.landhotel-henkenhof.de

Braustube, Hotel Brügges Loui, Hochsauerlandstr. 16, Tel. (05632) 5019, www.brueggesloui.de, Ruhetag: Mo

Hotel Berghof, Am Schnepfelnberg 14, Tel. (05632) 949898, www.berghof-willingen.de, info@berghof-willingen.de

H+ Hotel Willingen, Am Schnepfelnberg 9-13, Tel. (05632) 310, www.h-hotels.com, willingen@h-hotels.com

La Piccola Pizza Pie, Korbacher Str. 29, Tel. (05632) 966071

Muhseums Café, Korbacher Str. 6, Tel. (05632) 922222, www.muhseum.de

Café Das kleine Landhaus, Korbacher Str. 13, Tel. o 151 103 225 68, www.cafe-das-kleine-landhaus.de

Café Schumann, Korbacher Str. 7, Tel. (05632) 92230, www.baeckerei-schumann.de

Einkehrmöglichkeiten in Schwalefeld



Café Pension Waldesruh

Unter der Burg 1 | 34508 Willingen-Schwalefeld
T +49 (0) 56 32 6 92 92 | info@cafe-pension-waldesruh.de
www.cafe-pension-waldesruh.de

Öffnungszeiten: 12.30 - 18.00 Uhr, Ruhetag: Montag und Dienstag, außer Feiertags

Ihr Ausflugsziel an der Pilgerkirche, sowie an den Wanderwegen W8/S4 und Uplandsteig.
Große Sonnenterrasse.

Bildnachweis: (c) privat

Landgasthof Göbel, Zum Burgring 4, Tel. (05632) 6247, www.landgasthof-hotel-goebel.de, Ruhetag: Di & Mi

Zum Fernblick, Am Schwalefelder Treis 12, Tel. (05632) 6766, www.cafefernblick.de, info@cafefernblick.de, Ruhetag: Mo & Do

Hotel Upländer Hof, Uplandstr. 2, Tel. (05632) 6300, www.uplaender-hof.de, Ruhetag: Mo

Einkehrmöglichkeiten in Eimelrod



Landgasthaus Sauer

An der Bicke 9 | 34508 Willingen-Eimelrod
T +49 (0) 56 32 74 49 | landgasthof-sauer@t-online.de
www.landgasthof-sauer.de



Öffnungszeiten: 10.00 - 01.00 Uhr, warme Küche von 12.00 - 14.00 und 18.00 - 21.00 Uhr
Donnerstag Ruhetag, außer vor und an Feiertagen

Direkt am Uplandsteig, bei Kilometer 22,5, Wanderkarten, Tourentips, Lunchpakete, Wanderarrangements, Hol- und Bringservice. Regionale Küche, Kaffee & Kuchen, gemütliche Gaststube, großer Biergarten, ausreichend Parkplätze, Sauna.

Bildnachweis: (c) privat



Gasthof Zur Zweere

Zur Zweere 1 | 34508 Willingen-Eimelrod
T +49 (0) 56 32 9 13 61 | info.zur.zweere@me.com | www.zur-zweere.de



Öffnungszeiten Restaurant: 9.00 Uhr - 23.00 Uhr, Montag und Dienstag Ruhetag, außer an Feiertagen.
Warme Küche von 11.30 Uhr - 13.30 Uhr und von 17.30 Uhr - 20.30 Uhr

Öffnungszeiten Toni's Dorf Stüb'l: Freitags - Sonntags ab 18.00 Uhr geöffnet

Meine Card PLUS Gastgeber | Lunchpaket | Wanderkarten | Trockenraum für nasse Wanderbekleidung |
Kostenloser Hol- und Bringservice | Kostenlose Benutzung des AST - Taxis | geführte Wanderungen | Saunabereich

Café-Gaststätte Sonnenblick, Hirtenhof 2, Tel. (05632) 5318

Einkehrmöglichkeiten in Neerdar

Gasthaus Kiel, Neerdarstr. 13, Tel. (05632) 1887, gasthaus-kiel@gmx.de



Wanderservice.



ÖPNV-INFORMATIONEN

Den aktuellen Bereichsfahrplan erhalten Sie in der Tourist-Information Willingen. Mit Ihrer gültigen Willinger „Sauerland Card“ (Kurkarte) können Sie kostenfrei Bus und Bahn Richtung Sauerland und NRW (www.rlg-online.de), die Buslinie 507 nach Korbach und 506/560 zum Diemelsee nutzen.

Kleinere Ortschaften, die nicht an das ÖPNV-Netz angeschlossen sind, erreichen Sie mit dem Anruf-Sammel-Taxi (AST). Fahrplan und Anmeldung via Telefon (05631) 506 20 88 oder Internet www.anrufsammel-taxi.de. Das Anrufsammeltaxi ist nur mit gültiger MeineCard+ kostenfrei.



Foto: Wolfgang Detemple



OPENBAAR VERVOER – INFORMATIES

De huidige routeplanner krijgt u in de toerist-informatie Willingen (VVV). Met uw geldige „Sauerland Card“ (toeristenkaart) kunt u gratis van het openbaar vervoer richting Sauerland en Noordrijn westfalen (www.rlg-online.de) en van de buslijn 507 naar Korbach en 506/560 naar Diemelsee gebruik maken.

Kleine dorpjes die niet aan het openbaar vervoernet zijn aangesloten, zijn te bereiken met de verzamel-taxi (AST: Anruf-Sammel-Taxi). Dienstplan en aanmelding via telefoon +49 5631-506 20 88 of internet www.anrufsammel-taxi.de. De verzamel-taxi (gratis met MeineCard+)



LOCAL PUBLIC TRANSPORT – INFORMATION

The current area timetable can be obtained from the Tourist Information Willingen. With your valid „Sauerland Card“ (resort card) you can use free busses and trains to the Sauerland region and NRW (www.rlg-online.de) as well as bus line 507 to Korbach and 506/560 to Diemelsee.

Smaller towns, which are not connected to the public transport network, can be reached via dial-a-ride-service (AST). Timetable and registration by phone +49 5631-506 20 88 or via internet www.anrufsammel-taxi.de. Dial-A-Ride Service (only free of charge with valid MeineCard+)



Damit Sie auch längere Wanderstrecken und weiter entfernte Ziele in Ihre Planung einbeziehen können, gibt es unseren Wanderservice.

Wir holen Sie an Ihrer Unterkunft ab und bringen Sie zum weiter entfernten Ausgangspunkt Ihrer Tour, oder holen Sie am Endpunkt ab. Die Zeit bestimmen Sie. Ob nur 2 Personen, kleine oder größere Gruppen, die passenden Fahrzeuge stehen für Sie bereit.



Wanderservice

TAXI

Auto Hellwig • Busreisen -Taxi -Tankstelle • Briloner Str. 47 • 34508 Willingen (Upland)
Tel. +49 (0) 5632 6397 • Fax +49 (0) 5632 69828
info@hellwig-reisen • www.hellwig-reisen.de

Die Nr. 1 für Wanderschuhe

Erleben Sie die beste Auswahl bei der Nr. 1 für Wanderschuhe im Sauerland. Die beliebtesten Marken zählen ebenso zum Sortiment wie der Willinger Wanderschuh in exklusiver Willinger-Optik. Seine Eigenschaften: wasserdicht - winddicht - atmungsaktiv. Willinger Wanderschuh: ab 69,95 € Willinger Wanderschuh für Kinder: ab 49,95 €

**Beratung von Experten
sowie exzellenter Service
sind selbstverständlich.**



SCHUHHAUS Vollbracht

Schuhmode zum Gutgehen

Briloner Str. 8 | 34508 Willingen | 05632/6422 | info@schuhcity.de

MEINDL

LOWA

SALOMON

Willinger
Wanderschuh

Foto: Anja Estepp



WANDERSHOPS

Unser Einzelhandel hat sich auch auf Wanderer eingestellt. In folgenden Geschäften finden Sie Wanderausrüstung, Bekleidung, Schuhe, etc.

- Schuhhaus Vollbracht, Willingen
- Sport Wilke, Willingen
- Sporthaus Kesper, Willingen
- Schuh Lights, Willingen
- Quick Schuh, Willingen
- Behle's Jeans- und Wandermoden, Willingen
- Schuhhaus & Sport Kleine, Usseln



Foto: Anja Estepp

Gemeinsam Erleben!

GEFÜHRTE WANDERUNGEN

Erkunden Sie die Willinger Wanderwelt mit den Wanderführern!
Sie erzählen Interessantes über Land und Leute und so
manche Anekdote.

- dienstags 10.00 Uhr (ganzjährig) und donnerstags 10.00 Uhr
(von Mai bis Oktober) in Willingen - Treffpunkt: Wandertafel
„Uplandsteig“ am Besucherzentrum (Am Hagen 10) – Dauer ca.
3 Stunden! Teilnahme kostenfrei! / Mindestteilnehmerzahl 4 Personen
- wöchentliche geführte Wanderung in Usseln jeden Mittwoch,
10.00 Uhr, Treffpunkt: Tourist-Information Usseln, Sportstraße 7,
Teilnahme kostenlos.



VERANSTALTUNGEN & EVENTS

Alle Informationen zu Veranstaltungen und Aktivitäten in Willingen erfahren Sie über das monatlich erscheinende Veranstaltungsheft „Willingen aktuell“ und natürlich auf www.willingen.de

Spannende Wanderungen rund um Goldfieber und feuerspeiende Berge

Begeben Sie sich auf ehemalige „heiße Spuren“ oder erleben Sie „Klondyke-Feeling“ im Sauerland. Alle aktuellen Informationen finden Sie auf www.wanderwelt-willingen.de oder direkt bei Ihrer Gold- und Vulkanexpertin Renate Hill, Tel. (05632) 1757

Uplandsteig Marathon

Der Upländer Gebirgsverein veranstaltet jährlich einen Wandermarathon entlang des Uplandsteigs. Man kann ihn als Ultramarathon mit 67 km, Marathon mit 42 km und Halbmarathon mit 21 km absolvieren. www.ugv-willingen.de

Extrem Extrem

Willingen – Diemelsee – Korbach – 155 km – 3.200 Höhenmeter – 48 Stunden
Bei diesem Wanderevent (Ende Juni) erwartet die Teilnehmer eine einzigartige Extremerfahrung für Körper und Geist und zusätzlich eine spektakuläre Naturbühne, die ihresgleichen sucht.

Alphornmesse

Jeden letzten Sonntag im August findet die legendäre Alphornmesse statt, welche alljährlich von der evangelischen und katholischen Kirchengemeinde als ökumenischer Gottesdienst auf dem Plateau des Ettelsberges begangen wird.

WANDERURLAUB BUCHEN UND DABEI DIE SCHÖNSTEN WEGE ENTDECKEN!

Die Tourist-Information hat für Sie attraktive Wanderpauschalen zusammengestellt, bei denen Sie die schönsten Wanderwege unserer Region kennenlernen:



De Tourist-Information biedt aantrekkelijke wandelarrangementen, om zo de mooiste wandelingen in onze regio te verkennen.



The tourist information has put together attractive hiking packages for you to discover the most beautiful hiking trails in our region.



WILLINGER WANDERWOCHEN

EINE WOCHEN IN GESELLSCHAFT WANDERN

Auf sechs abwechslungsreichen Wanderungen mit uriger Einkehr und interessanten Besichtigungen. Hier lernen Sie die ganze Schönheit des Uplands und Sauerlands kennen. Sie werden täglich von erfahrenen Wanderführern begleitet, die unterwegs viel Interessantes über Land, Leute und Natur zu berichten haben. Die einzelnen Etappen sind zwischen 12 und 14 km lang.

WANDERTAGE AM UPLANDSTEIG

Wandern Sie den Uplandsteig in 3 bis 5 Etappen.

- 3 bis 5 Übernachtungen mit Frühstück oder Halbpension
- 3 Lunchpakete für unterwegs
- Transfer zum jeweiligen Etappenstart und -ziel

ab 191,- €

Verlängerungstag buchbar

LANDSCHAFTSERLEBNIS NATURPARK DIEMELSEEN WANDERN AUF TRAUMPFADEN

Diese Tour vereint 4 der schönsten Wanderwege des Naturparks Diemelsee. In drei Etappen sind Strecken von 11, 18 und 22 km zu erwandern.

- 3 Übernachtungen mit Frühstück oder Halbpension
- 3 Lunchpakete für unterwegs
- Transfer zum jeweiligen Etappenstart und -ziel

ab 197,- €

Verlängerungstag buchbar

HÖHENFLÜGE AM ROTHARSTEIG

Morgens mit dem Bus nach Brilon und dann auf dem Rothaarsteig zurück nach Willingen, 24,5 km, 692 Höhenmeter.

Morgens mit dem Bus nach Winterberg und dann auf dem Rothaarsteig zurück nach Willingen, 22,8 km, 459 Höhenmeter.

- 3 Übernachtungen mit Frühstück oder Halbpension in Willingen
- 2 Lunchpakete für unterwegs
- Rothaarsteig Wanderkarte

ab 163,- €

Verlängerungstag buchbar

Für weitere Informationen oder eine verbindliche Reservierung wenden Sie sich gerne an die

Tourist-Information Willingen (Veranstalter)
Am Hagen 10
34508 Willingen
Tel. (05632) 9694353
willingen@willingen.de
www.willingen.de

Gastgeber Wanderbares Deutschland



Hotel Edelweiss ****

Am Dicken Stein 6 a | 34508 Willingen (Upland)
T +49 (0) 56 32 65 80 | info@edelweiss-willingen.de
www.edelweiss-willingen.de

IHR Wanderhotel mit tollem 5-Sterne-Genießer-Frühstück,
Tourentipps, Kartenmaterial, Lunchpakete, Wanderstöcke



NaturBoutique Hotel RAUSZEIT ****S

Schwalefelder Str. 34 | 34508 Willingen
T +49 (0) 56 32 98 56 26 | info@naturhotel-rauszeit.de
www.naturhotel-rauszeit.de

Wir leben NATUR & SCHÖNES WOHNEN
WANDERLUST zu jeder Jahreszeit... Das NaturBoutique Hotel RAUSZEIT****S ist zertifiziertes Rothaarsteig-WanderHotel und liegt nur wenige Schritte vom beliebten Uplandsteig & dem Upländer Pilgerweg entfernt. Für euch also die Top-Ausgangslage, um Willingens faszinierende Wanderwelt zu entdecken und unser ganz persönlicher BERGHELD zu werden! Inklusive: Professionelle Tourenberatung, Kartenmaterial, MeineCard+ (Bergbahnen täglich kostenfrei). Außergewöhnliche Zimmer & Apartments im modern alpinen Stil.



Bildnachweis: (c) Michèle Volkenrath



Schröders Hotelpension

Am Dicken Stein 11 | 34508 Willingen
T +49 (0) 56 32 64 44 | info@schroeders-hotelpension.de
www.schroeders-hotelpension.de

Wanderlust pur das ist unser Thema! Wir, die im Sauerland zu Hause sind, sorgen für eine hohe Qualität beim Wandern. Unsere Qualitätsgarantien versprechen zudem optimale Betreuung in unserem Haus sowie bei ihren Ausflügen in den Sauerländer Wäldern. Also merken: Ihren nächsten Wanderurlaub bei Schröder's Wanderhotel. Ein unvergessliches „in der Natur-Zuhause-Gefühl“.



Bildnachweis: (c) Volker Schröder



Haus Alexandra P*** / F***** / F***

Auf dem tiefen Graben 5 | 34508 Willingen
T +49 (0) 56 32 6 91 57 | F +49 (0) 56 32 42 67
manfred.querl@t-online.de | www.haus-alexandra-willingen.de

Wohnen beim Wanderführer!

Das bedeutet individuelle Touren auf Sie zugeschnitten, auf Wunsch auch geführt. Genießen Sie den herrlichen Panoramablick auf Willingen und die Berge des Hochsauerlandes. Sonnenschein von früh bis spät und nur 5 Gehminuten zur Ortsmitte. Wanderstrecken beginnen direkt vor unserer Haustür.

*Haus
Alexandra*



Pension Behle-Schäperken F***

Schwalefelder Str. 13 | 34508 Willingen
T +49 (0) 56 32 64 65 | F +49 (0) 56 32 96 64 16
www.behle-schaeperken.de | info@behle-schaeperken.de

Im Herzen von Willingen bieten wir Ihnen schöne Urlaubstage zu jeder Jahreszeit.
Idealer Einstieg zu den Wanderwegen, der Pilgerweg geht unmittelbar am Haus vorbei. Wir schenken Ihnen die MeineCard+ und unter anderem Berg- und Talfahrt mit der Ettelsberg-Seilbahn oder kostenfreie Nutzung des gesamten ÖPNV ohne Einschränkung.





Pension Haus Waldfrieden P***

Bergstraße 12 | 34508 Willingen
T +49 (0) 56 32 96 65 69 | haus-waldfrieden@t-online.de
www.pension-haus-waldfrieden.de

Haus
Waldfrieden

Direkt an den Wanderwegen (Uplandsteig, Briloner Kammweg, Pilgerweg...) liegt unser kleiner Familienbetrieb. Als aktive Wanderer geben wir individuelle Tipps und halten Wanderkarten bereit. Auf Wunsch packen wir Lunchpakete. Wir schenken Ihnen die MeineCardPlus, ihr kostenfreies Ticket für die Ettelsberg-Seilbahn sowie ihr Fahrschein für Bus und Bahn.

Bildnachweis: (c) Doris Emde



Landhaus Meran F***

Sonnenweg 20 | 34508 Willingen
T +49 (0) 56 32 6 92 47 | landhaus.meran@t-online.de
www.landhaus-meran-willingen.de



Sie erwarten liebevoll eingerichtete Apartments mit Balkon. In wenigen Gehminuten erreichen Sie bekannte Wanderrouen wie Uplandsteig, Pilgerweg oder Briloner Kammweg sowie den Ortskern Willingen. Als Geschenk erhalten Sie die MeineCardPlus, mit der Sie täglich über 100 Freizeitaktivitäten kostenlos nutzen können sowie freie Fahrt in gesamten ÖPNV.



Bio-Hotel Upländer Hof Schwalefeld ***

Uplandstr. 2 | 34508 Willingen-Schwalefeld
T +49 (0) 56 32 63 00 | info@uplaender-hof.de
www.uplaender-hof.de



Genießen Sie das einzige Biohotel im Sauerland und die top Qualitätswanderwege in einer traumhaften Mittelgebirgsumgebung. Für jeden ist hier das Richtige dabei, egal ob besinnlich, naturnah oder genussvoll! So können Sie sich bei uns in Willingen im Biohotel Upländer Hof ganz sicher nachhaltig, im Einklang mit der Natur, erholen und Ihren Aufenthalt rund herum genießen!

Bildnachweis: (c) Upländer Hof





LandKomfort Hotel Elsenmann ****

Zur Hoppecke 1 | 34508 Willingen
T +49 (0) 56 32 9 81 80 | info@hotel-elsenmann-willingen.de
www.hotel-elsenmann-willingen.de



Unser Hotel mit a la Carte Restaurant bietet Ihnen eine frische regionale Küche mit klassischen und modernen Gerichten. Öffnungszeiten: Öffnungszeiten täglich von 12:00 bis 21:00 Uhr, Mittwoch Ruhetag. Wir liegen unterhalb der Ettelsberg-Seilbahn und nur 10 Minuten vom Besucherzentrum entfernt, dem Start und Zielpunkt vieler Wanderrouten durch die Wälder Willingens. Bietet einen direkten Zugang zum Uplandsteig sowie dem Zubringer Rothaarsteig. Wir freuen uns auf Ihren Besuch Ihre Familie Behle

Bildnachweis: (c) LandKomfort Hotel Elsenmann



Aritee Apartments Sonnenschein F****

Stryckweg 46-48 | 34508 Willingen
T +49 (0) 56 32 9 88 60 | info@sonnenschein-willingen.de
www.sonnenschein-willingen.de



Wir bieten Ihnen in zwei Häusern 11 komfortable Apartments in verschiedenen Größen zu günstigen Preisen. Sie können sich im Hallenbad oder Whirlpool am Wasser erfreuen, relaxen in der Sauna mit Farblight-Therapie oder genießen einfach die Sonne auf unserer großen Liegewiese. Auf jeden Fall bekommen Sie bei uns die Entspannung, die Sie sich verdient haben.

Bildnachweis: (c) Aritee Apartments Sonnenschein



Göbel's Landhotel ****

Brilonerstr. 48 | 34508 Willingen
T +49 (0) 56 32 98 70 | info@goebels-landhotel.de
www.goebels-landhotel.de



Urlaub zum Wohlfühlen. Das Göbel's Landhotel besticht durch sein Angebot an kulinarischer Küche, Wohlfühlzimmern und moderner Wellnesswelt. Schon die Lage mitten im Zentrum Willingens macht es so attraktiv. Alle Zimmer mit Flat-TV, W-LAN, Safe und Balkon. 1.000 m Mountain-SPA mit Schwimmbad, Saunalandschaft, Wellnessangebot, elegantem Restaurant und Kinderspielraum.

Bildnachweis: (c) Göbel Hotels



Göbel's Hotel am Park

Brilonerstr. 39 | 34508 Willingen
T +49 (0) 56 32 98 70 | info@goebels-landhotel.de
www.goebels-hotel-am-park-willingen.de



Freundliche Atmosphäre trifft auf ruhige Lage. Komfortable Zimmer, renoviertes Restaurant mit reichhaltigem Frühstücksbuffet und regionalen Produkten. Komfort zum Wohlfühlen zu einem attraktiven Preis. Ideal für Wanderer, Radfahrer, Mountainbiker oder Wintersportlicher – hier übernachten Sie zum Bestpreis in der beliebtesten Lage in Willingen.

Bildnachweis: (c) Göbel Hotels



Göbel's Park Resort

Brilonerstr. 39 | 34508 Willingen
T +49 (0) 56 32 98 70 | info@goebels-landhotel.de
www.goebels-landhotel.de



Freiraum – die attraktiven Ferienwohnungen bieten individuellen Urlaub in beliebter Lage im Zentrum von Willingen. Voll ausgestattet genießen 2-5 Personen Urlaub mit Schwimmbad- und Saunanutzung im „Göbel's Landhotel“. Hunde willkommen.

Bildnachweis: (c) Göbel Hotels

The Conscious Farmer	www.theconsciousfarmer.org/bed-breakfast-sauerland/	Schwalefeld
Romantik Hotel Stryckhaus	www.stryckhaus.de	Willingen
Sauerland Stern Hotel ****	www.sauerland-stern-hotel.de	Willingen
Sporthotel zum hohen Eimberg ****	www.eimberg.de	Willingen
Hotel Willinger Hof ***S	www.willinger-hof.de	Willingen
Flairhotel Central ***S	www.flairhotel-central.de	Willingen
Hotel Magdalenenhof ***	www.magdalenenhof-willingen.de	Willingen
Waldhaus am See ***	www.waldhaus-am-see.de	Willingen
Hotel Berghof ***	www.berghof-willingen.de	Usseln
Landgasthof Sauer ***	www.landgasthof-sauer.de	Eimelrod
Pension, Fewos Haus Christel G***	www.haus-christel-willingen.de	Willingen
Zum Fernblick	www.cafefernblick.de	Schwalefeld
Landgasthof Göbel G***	www.landgasthof-hotel-goebel.de	Schwalefeld
Haus Quentin P**** F***	www.haus-quentin.de	Willingen
Haus Kieferneck P**** F***	www.hauskierneck.de	Willingen
Fewo Haus Wilke F**** F***	www.fewo-haus-wilke.de	Eimelrod
Lindenhof F***	www.lindenhof-usseln.de	Usseln
Landhaus Stremme F***	www.landhaus-stremme.de	Willingen
Haus Rheinland F***	www.haus-rheinland-willingen.de	Willingen
Fewo Sommerwind F***	www.sommerwind-willingen.de	Willingen
Rüters Parkhotel ****	www.ruetersparkhotel.de	Willingen
Posthotel Usseln ****	www.posthotel.de	Usseln
Fewo Schäferhaus	www.schaeferhaus-willingen.de	Willingen
Ferienwohnung Königshof	www.ferienhaus-biedermann.de	Willingen
Das Loft Hotel	www.loft-hotels.de	Willingen
Waldhotel Willingen	www.waldhotel-willingen.de	Willingen
Hotel-Garni „Zur Alten Post“	www.hotel-garni-zur-alten-post.de	Willingen

Natur
erleben



Das Panoramahotel über den Dächern von Willingen

Genießen Sie die einzigartige Lage, mitten in der Natur!

Unsere Küche hat für Sie durchgehend geöffnet!

Freuen Sie sich auf Gerichte für den kleinen Hunger,
regionale Gaumenfreuden und süße Spezialitäten!

Am Köhlerhagen 3, 34508 Willingen



Tel. 05632 / 9820

informativer.

BROSCHÜREN UND KARTENMATERIAL



Foto: phototravellers.de

Karten- und weiteres Informationsmaterial können Sie auf www.willingen.de oder telefonisch unter 05632-9694353 bestellen.

Das komplette Material ist auch kostenfrei anzusehen unter www.willingen.de/info.

Kaarten en verdere informatiebladen kunt u online via www.willingen.de of telefonisch bestellen.
Tel.: +49 (0)5632-9694353

U kunt ook online een kijkje nemen: www.willingen.de/info

You can order maps and other information material at www.willingen.de or by calling 05632-9694353.

The complete material can also be viewed free of charge at www.willingen.de/info.

IMPRESSUM

Herausgeber

Gemeinde Willingen (Upland),
der Gemeindevorstand,
Abteilung Tourist-Information
Am Hagen 10, 34508 Willingen
www.willingen.de
Stand 07/2022
Änderungen vorbehalten

Druck

Sprenger Druck

Konzept / Idee / Text

Tourist-Information Willingen

Umsetzung

Werbeagentur Werstatt
www.werstatt.info

Styleguide: Dialogo

Wichtige Hinweise

Diese Broschüre dient lediglich der Absatzförderung und Information. Für die Vollständigkeit und Richtigkeit der Angaben sowie Satzfehler und Auslassungen übernimmt der Herausgeber keine Gewähr.

vielfältiger.

Willingen
SAUERLAND

Erleben Sie Hessens einzige Hansestadt. Doppelter Stadtmauerring, romantische Fachwerkhäuser, zwei gotische Hallenkirchen und das historische Rathaus mit Rolandfigur zeugen von der goldenen Vergangenheit.

Beleef de enige Hanzestad in Hessen. Een dubbele stadsmuur, romantische vakwerkhuisen, twee gotische hallenkerken en het historische raadhuis met Rolandfiguur getuigen van een gouden verleden.

Entdecken Sie eine Welt, in der unsere Region noch am Äquator lag. In der Korbacher Spalte haben Vorfahren der Dinosaurier und ihre Zeitgenossen vor mehr als 250 Mio. Jahren ihre Spuren hinterlassen.

Ontdek een wereld, toen onze regio nog aan de evenaar lag. In de "Korbacher Spalte" hebben voorouders van de dinosaurius en hun tijdgenoten meer dan 250 miljoen jaar geleden hun sporen achtergelaten.

Genießen Sie die vielfältigen Angebote in der attraktiven Einkaufsstadt. Kaufhäuser und Fachgeschäfte laden zum Bummeln ein, Cafés und urige Lokale verwöhnen Sie mit leckeren Köstlichkeiten.

Geniet van het gevarieerde aanbod in de aantrekkelijke winkelstad. Warenhuizen en speciaalzaken nodigen uit tot winkelen; ijscafés en gezellige restaurants verwennen met heerlijke lekkernijen.

Besuchen Sie unsere Stadt: das Wolfgang-Bonhage-MUSEUM KORBACH, das GeoFoyer Kalkturm Korbach, das Besucherbergwerk in Deutschlands größter Goldlagerstätte und unsere Gästeführer laden Sie herzlich ein.

Bezoek onze stad: het Wolfgang-Bonhage-MUSEUM KORBACH, het GeoFoyer Kalkturm Korbach, de bezoekersmijn in Duitslands grootste goudmijn. Onze gidsen nodigen u uit voor een speurtocht door de 1.000 jaar oude geschiedenis van Korbach.

Zahlreiche Gästeführungen für Gruppen
Trijke rondleidingen voor groepen
ab 1 vanaf 35,- €



Bequem mit dem Zug von Willingen nach Korbach!
Gemakkelijk met de trein van Willingen naar Korbach!



Korbach-Information

Prof.-Bier-Str. 15 • 34497 Korbach • 0 56 31 53-232
tourismus@korbach.de • www.hansestadt-korbach.de



„Ein paar Stunden Urlaub“

Direkt an folgenden Wanderwegen gelegen



Medebacher
Bergweg



täglich ab 11.00 Uhr geöffnet An der Diemelquelle 1 - 34508 Willingen - Tel. 05632/9663326 - www.wandern-sauerland.de

