

Ihr *Rad-Urlaub* 2018



Erlebnisse | Familienspaß | Kultur & Genuss | Berge & Seen ...



Inhalt / Seiten

- 3 (a) Hohwacht
(b) Pellworm
- 4 (a) Südheide
(b) Elberadweg
- 5 (a) Wiefelsstede
(b) Dollard
- 6 Cuxland
- 7 Weserbergland
- 8 Westerwald
- 9 (a) Hunsrück
(b) Südwestpfalz
- 10 Saarland
- 11 Ostalbkreis
- 12 Fünf-Flüsse Radweg
- 13 Regensburger Land
- 14 Günzburg
- 15 Donau-Ries
- 16 Gunzenhausen
- 17 (a) Wassertrüdingen
(b) Oberpfälzer Seenland
- 18 (a) Waldkirchen
(b) Passauer Land
- 19 Weimar
- 20 Leipzig
- 21 Leipzig Region
- 23 (a) Stroblhof
(b) Edelweiss
- 24 Belvelo

Die Zahlen in den Fähnchen entsprechen den Seitenzahlen

Das Impressum finden Sie auf Seite 22

HOHWACHTER BUCHT

Radeln und relaxen an der Ostsee

Fernab vom großen Trubel die Seele baumeln lassen an ausgedehnten Stränden der Ostsee – das bietet die Hohwachter Bucht. Die hügelige Endmoränenlandschaft ist zudem prädestiniert für ausgiebige Radtouren.

Planen Sie auf einer Radtour durch die Region unbedingt einen Stopp an der Straußenfarm und der Ausstellung des NaturErleben Hohenfelde e.V. ein.

Weitere Highlights sind das Eiszeitmuseum in Lütjenburg und der 44 Meter hohe Leuchtturm Neuland bei Behrendsdorf.

Der ideale Ort für den Urlaub an der Ostsee ist das **4-Sterne Superior Hotel Resort und Spa Hohe Wacht**. Es bietet Ihnen Erholung pur bei höchstem Komfort. Die Hotelzimmer, die Suiten und die Appartements sind nur 100 Meter vom Strand entfernt und direkt am Kurpark des Ostseeheilbades Hohwachter gelegen. Das Hotel lässt für Ihren Wellness-



Foto: www.ostsee-schleswig-holstein.de

urlaub an der Ostsee keine Wünsche offen. Das Feinheimisch und Bio-zertifizierte Hotelrestaurant mit Blick auf die Ostsee sorgt für höchsten Genuss.

Außerdem gibt es einen Fahrradverleih inkl. Zubehör und E-Bikes. Viele erschlossene Rad- und Wanderwege mit geführten Rad- und Wandertouren grenzen an das Hotel.

Infos & Buchung

Hotel HOHE WACHT KG

Ostseering 5 · D-24321 Ostseebad Hohwachter
Telefon +49 4381 9008-0 · info@hohe-wacht.de
www.hohe-wacht.de




Foto © Claudio Reimann



Foto © Christian Prager

MIT DEM FAHRRAD über die grüne Insel Pellworm

Mitten im UNESCO-Weltkulturerbe-Wattenmeer, lässt sich Pellworm auf sechs Radrunden gemütlich mit dem Fahrrad erkunden. Dabei sollten Sie sich vor allem eines nehmen: Zeit. Nicht nur die Insel-Cafés verführen zu Pausen mit selbstgebackenen Torten, Kaffee und Tee, auch die Sehenswürdigkeiten, wie die Alte Kirche St. Salvator (11./12. Jhdt), lohnen eine Besichtigungspause. Die Zeit auf dem Rad, können Sie nutzen, um den Gedanken freien Lauf zu lassen. Auf der 28 km langen Aussendeichrunde fahren Sie mit stetem Meerblick einmal um die Insel. Hier, zwischen Meer und Deich,

bleiben Sie bestimmt nicht nur einmal stehen! Unser besonderer Tipp: Zum Sonnenuntergang sollten Sie sich auf der Westseite der Insel am Deich den besten Platz sichern und dann einfach nur genießen.

Die kostenlose Radwanderkarte erhalten Sie im Kur- und Tourismusservice Pellworm.

Infos & Buchung

Kur- und Tourismusservice Pellworm

Uthlandestraße 2
25849 Pellworm
Tel. +49 4844 189 40
www.pellworm.de





RADFAHR-FRÜHJAHR im Süden der Lüneburger Heide

Das Frühjahr macht Lust, aufs Rad zu steigen und die Natur zu genießen. Die Südheide Gifhorn ist darauf vorbereitet und landschaftlich erstaunlich vielfältig: Heideflächen, Moore, Wälder, Flüsse und Seen. Hier kann man Urlaub und Freizeit mit allen Sinnen genießen – und das besonders auf dem Rad. Gut ausgebaute Radwanderwege führen entlang der eindrucksvollen Landschaften zu den schönsten Sehenswürdigkeiten.

So locken beispielsweise das Mühlenmuseum in Gifhorn mit 14 Mühlen in Originalgröße und das einzigartige Naturerlebnis im Otter-Zentrum in Hankensbüttel.

Viele Übernachtungsbetriebe in der Region sind vom Allgemeinen Deutschen Fahrrad-Club (ADFC) ausgezeichnet und freuen sich besonders über Radfahrer. Die Bett&Bike-Unterkünfte verfügen über einen abschließbaren Fahrradraum, bieten ein reichhaltiges Frühstück an und stellen Radwanderkarten und Reparatursets zur Verfügung.

Infos & Buchung

südheideGIFHORN

Südheide Gifhorn GmbH

Marktplatz 1 · D-38518 Gifhorn

Tel. +49 5371 937880 · info@suedheide-gifhorn.de

www.suedheide-gifhorn.de

SACHSEN



DER ELBERADWEG

– Unterwegs in einer
bezaubernden Flusslandschaft

Der Elberadweg gehört zu den abwechslungsreichsten Radwegen Europas. Er führt durch wild-romantische Nationalparke, grüne Auen, durchquert pulsierende Metropolen und gemütliche Kleinstädte. Obendrein ist die Route sehr flach und ein Paradies für Genussradler.

Wie wäre es mit einer Radtour von der Sächsischen Schweiz in Richtung Dessau? Eine Woche entspannt auf asphaltierter, weitgehend autofreier Strecke radeln,

die Natur genießen, berühmte Schlössern und Museen besichtigen und die regionale Küche ausgiebig testen – klingt das nicht verlockend?

Für Ihre Planung empfiehlt sich das kostenlose Handbuch Elberadweg mit vielen Tipps, radfreundlichen Unterkünften und Karten zum Wegeverlauf. Das Heft ist bestellbar über **www.elberadweg.de**.

Infos & Buchung

Projektkoordination Elberadweg Süd

Tel. +49 3501 470141

sued@elberadweg.de

www.elberadweg.de





IDYLLISCHE VIELFALT

auf dem Rad erkunden

Mit über 800 Hektar Waldgebiet ist Wiefelstede die walddreichste Gemeinde der Parklandschaft Ammerland. Entdecken Sie die blütenprächtige Landschaft auf einem Radwegenetz, das eine Gesamtlänge von über 450 km aufweist. Gestalten Sie Ihre individuelle Radtour durch das idyllische Wiefelstede mit dem Tourennavigator auf unserer Internetseite. Bestaunen Sie neben den eindrucksvollen Parkanlagen auch die liebevoll gepflegten Privatgärten. Ein wahrer Augenschmaus sind die farbenprächtigen Rhododendren im kostenfrei zugänglichen Rhodopark Gristede.

Von Mai bis Juni erwachen hier die Knospen der imposanten Pflanzen zu einem einzigartig spektakulären Meer aus Blüten. Viele Ausflugsziele wie der Bernsteinsee Conneforde, der nebengelegene Kletterwald oder der historische Tante-Emma-Laden in Neuenkrug warten darauf, von Ihnen auf dem Rad erkundet zu werden.

Infos & Buchung



Tourist-Information Wiefelstede

Kirchstraße 1 (im Rathaus) · 26215 Wiefelstede
Tel. 04402 965-150 und -152 · touristik@wiefelstede.de
www.wiefelstede-touristik.de



VON DEN FEHNKOLONIEN BIS AUF DIE INSEL BORKUM!

Die Deutsche Fehnroute führt Sie über 173 km durch das einmalige Fehngebiet! Kanäle, Mühlen, Backsteinhäuser und die für die Region typischen weißen Klappbrücken sind ständige Begleiter auf dieser einmaligen Route. In zahlreichen, verschiedenen Fehnmuseen können Sie die Geschichte der Fehnkultur hautnah erleben. In Leer und Papenburg kreuzt die Deutsche Fehnroute die Int. Dollard Route. Wer seine Tour erweitern möchte kann hier direkt auf den rund 300 km langen Radwanderkurs wechseln. Er verläuft quer durch das deutsche Rheiderland und die niederländische Provinz Groningen. Die Route führt durch einen Teil des

„Weltnaturerbes Wattenmeer“ und zeigt Ihnen an vielen Stellen die Vorzüge dieses einmaligen Naturraums. Für beide Routen können Sie umfangreiches, kostenloses Info-Material anfordern. Des Weiteren, werden Radreisen mit Hotelbuchung und Gepäcktransfer angeboten.

Infos & Buchung


Deutsche Fehnroute & Int. Dollard Route

Ledastraße 10 · 26789 Leer
Tel: 0491 919696 40 · info@dollard-route.de
info@deutsche-fehnroute.de
www.dollard-route.de
www.deutsche-fehnroute.de



CUXLAND – AKTIVES URLAUBSVERGNÜGEN

zwischen Nordsee, Elbe und Weser



Ob auf einer der 12 ausgeschilderten Tages-
touren oder auf eigene Faust unterwegs,
entdecken Sie entlang des 1.300 km langen
Radwegenetzes die schönsten Ecken des Cuxlandes.

Unsere Radwege führen Sie durch lilablühende Hei-
delandschaften, vorbei an mystischen Mooren, zu den
Ufern von Weser, Elbe und Oste und natürlich entlang
der einzigartigen Wattenmeer Küste. Zusätzlich zur
sportlichen Betätigung an der frischen Nordseeluft,
können Sie noch ein wenig „Plattdütsch“ lernen. Ne-
ben den 12 plattdeutschen Tourennamen gibt es ent-
lang der Route so einiges mit der lokalen Mundart zu

entdecken. Also: „Opstiegen op't Rad und los geht
dat!“ (Aufsteigen aufs Rad und los geht es!).

Aber vergessen Sie auf Ihrer Tour nicht das „paus
ma-
ken“, denn auch für Ihr leibliches Wohl ist gesorgt.
Leckere Milch- und Quarkspeisen werden Ihnen im
„Melkhüs“ angeboten. Die kleinen grünen Holzhütten
mit rotem Dach sind eine norddeutsche Besonderheit.
Oder darf es lieber etwas herzhaftes sein? – Leckere
Fischbrötchen bekommen Sie hier so gut wie an jeder
Ecke.

Die Urlaubsregion verfügt über eine Vielzahl von Fahr-
radverleihstationen. Ob klassische Tourenräder oder
flotte E-Bikes, die Auswahl ist groß. Zusätzlich zum
Radverleih bieten im Cuxland die „Radhöfe“ weite-
re Serviceleistungen, wie zum Beispiel Pannendienst
mit Hol- und Bringservice oder den Verkauf von Rad-
karten, an.

Unsere Radtouren finden Sie unter:

www.cuxland-tourenplaner.de





RADFAHRGENUSS VOM WESERBERGLAND BIS ZUR NORDSEE

Ein ausgezeichnetes Rad-Fluss-Erlebnis – das erwartet Sie am Weser-Radweg auf einer Streckenlänge von rund 515 Kilometern zwischen Hann. Münden im Weserbergland und Cuxhaven an der Nordsee. Ausgezeichnet nicht ohne Grund denn der Weser-Radweg wurde im Frühjahr 2017 offiziell vom ADFC als 4-Sterne-Qualitätsradroute zertifiziert und ist auch für Ungeübte und Familien bestens geeignet, da es nur wenige Steigungen gibt.

Beschauliche Fachwerkstädtchen, Burgen und Schlösser, weites Land mit idyllischen Dörfern, die Hansestadt Bremen und die Seestadt Bremerhaven sowie die Nordseeküste mit beeindruckenden Ausblicken auf das UNESCO-Weltnaturerbe Wattenmeer mit dem Nordseeheilbad Cuxhaven liegen am Wegesrand und bieten während der Radreise immer wieder ein abwechslungsreiches Programm für Ihre Unternehmungen vor Ort. Das Besondere: Sie können den Weser-Radweg ganz individuell befahren – auf einzelnen Etappen zum Beispiel an einem Wochenende oder die gesamte Strecke bei einer kompletten mehrtägigen Radreise. Planen Sie Ihre persönliche Tour dabei ganz eigenständig oder

lassen Sie sich ein komplettes Pauschalangebot mit Gepäcktransfer erstellen, sodass Sie unbeschwert von Ort zu Ort radeln können und sich keine Sorgen um die nächste Unterkunft machen müssen. Der Weser-Radweg erwartet Sie zu einer erlebnisreichen Tour entlang des Flusses und heißt Sie willkommen!

Kostenfreie Angebote rund um den Weser-Radweg:

- Serviceheft mit Kartenausschnitten, Wegeverlauf und Unterkünften
- Internetseite mit Radroutenplaner: www.weserradweg-info.de
- Weser-Radweg App für iPhone und Android-Systeme verfügbar

Infos & Buchung

Weser-Radweg Infozentrale
c/o Weserbergland Tourismus e.V.
Postfach 100339 · 31753 Hameln
Tel. +49 5151 930039
service@weserradweg-info.de
www.weserradweg-info.de

WESER-RADWEG



Vom Weserbergland
bis zur Nordsee

RADPARADIES WESTERWALD ...

... ganz nach Deiner Natur!

Vom hessischen Teil des Westerwaldes im Osten über die nördlichen Bereiche entlang der Sieg, den Naturpark Rhein-Westerwald im Westen und die südlichen Gegenden zwischen Kannenbäckerland und Lahn, erstreckt sich die facettenreiche Mittelgebirgslandschaft.

Sattelfest auf Wanderschaft

Wer glaubt, dass Mittelgebirgsregionen nur für Radfahrer mit starker Kondition geeignet sind, der wird hier im Westerwald ganz neue Möglichkeiten entdecken. Die abwechslungsreiche Topografie bietet Fahrradrast auf kleinen wie großen Strecken, mit geringeren oder stärkeren Steigungen und begeistert Genussradfahrer wie Sportradler in gleicher Weise. Attraktive Tagestouren oder auch reizvolle Mehrtagesausflüge lassen sich hier problemlos in die Tat umsetzen. Die durchweg gut ausgeschilderten Streckenempfehlungen bieten sichere Orientierung und bringen den Radfahrer unbeschwert vom Start ans Ziel. Wer sich die Planung einfach gestalten will, der kann über erhältliches Kartenmaterial sein ganz persönliches Raderlebnis Westerwald gestalten. Für den Genussradfahrer hält die Region außerdem zahlreiche Pedelec-Verleih- und Akkuladestationen bereit.



Gut geplant ist besser gefahren

Der Online-Tourenplaner bietet zu vielen Radtouren die wissenswerten Details zu Streckenführung, Karten sowie GPS-Tracks zum Download an. Ganz einfach den Tourenplaner Rheinland-Pfalz unter www.westerwald.info aufrufen oder die praktische App downloaden.

Infos

Regionalagentur Westerwald Touristik-Service

Kirchstraße 48 a · 56410 Montabaur
Tel. +49 2602 3001-0
mail@westerwald.info
www.westerwald.info





NATURERLEBNISSE PER RAD im Hunsrück

So abwechslungsreich wie die Landschaft im Hunsrück sind auch die Radrouten der Mittelgebirgsregion. Die Wege schlängeln sich durch erholsame Natur. Es geht vorbei an sprudelnden Bächen, durch dichte Wälder und immer mit einem Vogelkonzert im Ohr. Im Hunsrück wird der Radurlaub zum Erlebnis.

Auf 155 Kilometern führt der Hunsrück-Radweg geübte Freizeiträder an den höchsten Erhebungen wie dem 816 Meter hohen Erbeskopf vorbei und durch den Nationalpark Hunsrück-Hochwald. Beeindruckende Landschaftsszenarien laden zum Verweilen.

Beim Angebot „Mit Schub über den Erbeskopf“ radelt man per E-Bike auf dem Hunsrück-Radweg und genießt abends leckere Menüs. Bei drei Übernachtungen mit Frühstück, Abend-Menüs, zwei Lunchpaketen, Eintritten in das Feuerwehr-Erlebnis-Museum Hermeskeil und den Archäologiepark Belginum bei Morbach, E-Bike-Verleih, einem Rad- und Personenrücktransfer sowie Radkarte kostet es **345 Euro pro Person** im Doppelzimmer.

Infos & Buchung

Hunsrück-Touristik GmbH

Gebäude 663 · 55483 Hahn-Flughafen

Tel. +49 6543 50 77 00

info@hunsruecktouristik.de

www.hunsruecktouristik.de



SÜDPFALZ – RADWANDERPARADIES entlang von Rhein und Reben

500 km ebene Radwege vom Rhein bis zur Deutschen Weinstraße und zum Pfälzerwald

Durch verschlungene Auwälder, sonnige Weinberge und am Rhein entlang führen die Radwege in der Südpfalz. Immer am Wasser entlang geht es auf dem „Rheinradweg“, ausgezeichnet als schönste EuroVelo Route. Der Radweg „Vom Riesling zum Zander“ verbindet die Weinberge der Deutschen Weinstraße mit dem Rhein. Auf dem „Kraut- und

Rübenradweg“ und auf der „Von Hof zu Hof“-Tour mit dem Rad unterwegs zu sein, bedeutet Genussradeln pur. Hier radelt man an Weinstuben und Hofläden vorbei, die ihre köstlichen regionalen Produkte anbieten. Radfreunde können sich auf ein Highlight freuen: Am ersten Maisonntag laden die Museen der Südpfalz zu „Radel ins Museum“ ein.

Infos

Südpfalz-Tourismus

Landkreis Germersheim e.V.

info@suedpfalz-tourismus.de

www.suedpfalz-tourismus.de



SCHLEMMERRADELN IM SAARLAND

Kostenlose
Faltkarte
Radfahren
bestellen

Von Hausmannskost und Bier zur gehobenen Küche mit erlesenen Weinen!

Auf der 7-tägigen Radtour rund um das Saarland, erleben Sie die Vielfalt einer Region mit grenzenlosem Charme. Auf Etappen zwischen 40 und 60 Kilometer Länge genießen Sie ausgedehnte Wälder, Streuobstwiesen, Weinberge und Flusslandschaften. Entlang der Saar erleben Sie das UNESCO Weltkulturerbe Völklinger Hütte und die weltberühmte Porzellanmanufaktur Villeroy & Boch. Entdecken Sie römische Villenanlagen und radeln Sie ganz entspannt auf einer ehemaligen Bahntrasse durch das UNESCO-Biosphärenreservat Bliesgau. Belohnt werden Sie an jedem Urlaubstag mit einem ausgewählten Menü und Übernachtung in einem fahrradfreundlichen Hotel. Kosten Sie typisch saarländische Gerichte oder genießen Sie die Schlemmermenüs.

Leistungen:

- 6 Übernachtungen in ***- bis ****S-Hotels inklusive Frühstücksbuffet
- 6 Abend-Menüs (Gourmet- oder Sportler-Menüs sowie traditionelle saarländische Küche)
- Gepäcktransport
- Kartenmaterial zur Tour

Optional buchbar:

- Tourenfahrrad
- eVelo (Elektrofahrrad)

Preis pro Person

- im Doppelzimmer ab 569 €
- im Einzelzimmer ab 679 €

Tourenprofil

Es erwarten Sie sowohl anspruchsvolle Abschnitte durch die saarländische Weinbauregion und den Schwarzwälder Hochwald als auch flache Strecken entlang der Flüsse Saar, Mosel und Blies.

Gesamtlänge: 320 km

Infos & Buchung

Tourismus Zentrale Saarland GmbH

Franz-Josef-Röder-Str. 17 · D-66119 Saarbrücken

Telefon +49 681 927 20-0 · info@tz-s.de

www.urlaub.saarland

Saarland



RAUF AUF'S RAD UND AB GEHT'S auf die Schwäbische Ostalb!

Bestellen Sie
kostenfrei unsere
Tourenvorschläge

Entdecken Sie die Schwäbische Ostalb per Rad mit ihrer facettenreichen Landschaft: sanfte Hügel, stille Wälder, glitzernde Seen, geheimnisvolle Höhlen sowie prächtige Kulturschätze. Harmonische Albtouren, leichte Talfahrten oder anspruchsvolle Bergstrecken bieten ein vielfältiges Raderlebnis.

Radeln Sie auf den Spuren der Römer und erleben Sie den Deutschen Limes, der einst das Römische Reich begrenzte, im Weltkulturreich Schwäbische Ostalb. Sowohl der Deutsche Limes-Radweg als auch die Remstal-Radrouten verbinden viele Sehenswürdigkeiten aus der Römerzeit und führen vorbei an rekonstruierten Wachtürmen und Befestigungsanlagen.

Einmalig ist auch der Radweg „Von Krater zu Krater“, der das Steinheimer Becken mit dem Nördlinger Ries sowie mit dem Geopark Schwäbische Alb verbindet. Diese Tour vermittelt auf 130 km eindrucksvoll Meteoriteneinschläge vor 15 Millionen Jahren und führt entlang am Härtsfeldsee, der Burg Katzenstein und dem imposanten Benediktinerkloster in Neresheim.

Abwechslungsreiche beschilderte Tagestouren zwischen 40 und 73 km lassen Zeit für Pausen und Be-

sichtigungen. Bummeln Sie durch das historische Ellwangen, bestaunen Sie das Kloster Lorch mit dem großen Stauferrundbild oder erholen Sie sich in den Limes-Thermen Aalen. Kulinarisch verwöhnen die gemütlichen Gasthäuser am Wegesrand nach Herzenslust ihren Gaumen mit schwäbischen Spezialitäten.

4-Sterne Kocher-Jagst Radweg:

- am Kocher entlang von Aalen über Schwäbisch Hall nach Bad Friedrichshall
- 331,9 km Länge mit meist flachen Flusskilometern, bestens beschildert auf befestigter Strecke

BiketheRock vom 28.–29. April 2018

18. Heubacher Mountainbikefestival – Mountainbike für alle:

- XCO-Bundesliga
- Cross Country, Trail und Downhillrennen für Hobby- und Profisport
- spektakuläre Shows, Expo rund um das Bike

www.biketherock.de

Infos

Landratsamt Ostalbkreis

Stuttgarter Str. 41, 73430 Aalen
Tel. +49 7361 5031767
tourismus@ostalbkreis.de
www.weltkultour.de





RADPARADIES IM HERZEN BAYERNS

Atemberaubend wild & lieblich sanft – der Fünf-Flüsse-Radweg

Das Murmeln des Wassers immer im Ohr, entführt der Radweg zu Natur pur entlang Bayerns blauer Flüsse. Mitten im Herzen Bayerns begleitet der Fünf-Flüsse-Radweg den Lauf

von gleich fünf verschiedenen Flüssen: Die Donau ist sicher jedem ein Begriff, die Altmühl vielleicht auch. Aber wer kennt die verschwiegene Flussläufe von Pegnitz, Vils und Naab? Weitab ausgetretener Touristenpfade durchziehen sie die grünen Täler und bizarren Felslandschaften von Bayerischem Jura und Fränkischer Alb. An ihren Ufern heißt es eintauchen in das zeitlose Idyll verträumter Flussauen und weltberühmter Sehenswürdigkeiten. Auf gut 300 Kilometern führt die Rundtour in die geschichtsträchtigen Städte Regensburg, Kelheim, Neumarkt in der Oberpfalz, Nürnberg und Amberg und verbindet ganz nebenbei eine Vielzahl außergewöhnlicher Natur- und Kulturschätze mit bayerischer Gastlichkeit und unbeschwertem Radvergnügen. Steigungsarm und fernab vom Verkehr ist sie ein Erlebnis für die ganze Familie!

Info & Beratung:

Nun ist erstmals eine Radkarte im großen Maßstab erschienen, die den Fünf-Flüsse-Radweg komplett abbildet und detaillierte Informationen zu den einzelnen Etappen, Radwerkstätten, Sehenswürdigkeiten an der Strecke und einigem mehr bietet.

Sie ist kostenlos erhältlich unter:
info@fuenf-fluesse-radweg.info
oder
www.fuenf-fluesse-radweg.info



Gefördert durch das Bayerische Staatsministerium für Ernährung, Landwirtschaft und Forsten und den Europäischen Landwirtschafts-





GEHEIMTIPP REGENSBURGER LAND

Fluss-, Genuss- und Sternradeln

Sechs Flusstäler, 570 km markiertes Radwegesetz, reizvolle Sternradelangebote in vielseitiger Naturlandschaft - das Regensburger Land ist ein besonders schönes Fleckchen Erde rund um die UNESCO-Welterbestadt Regensburg. Hier, mitten in Bayern, wo Bayerischer Jura, Bayerischer Wald und Donauebene aufeinander treffen, münden die Flüsse Schwarze Laber, Regen und Naab in die Donau und bieten mit ihren bequemen und gut markierten Radwegen ein Eldorado für Genuss-Radler. Der Fünf-Flüsse-Radweg, eine 300 km lange Rundtour zwischen Regensburg und Nürnberg, ist dabei genauso Empfehlung wie der mit 4 Sternen zertifizierte Donauradweg – beide bieten meist unangestrengte Erholung. Wunderschöne „Augenblicke“ verspricht dabei die Kulturreise an der Donau. Hier, wo die Burgruine Donaustauf, König Ludwigs „Walhalla“ oder die Baiernweinregion mit Weinstuben den Weg säumen, kommt man nicht umhin, die Kultur und Bayerische Küche bei einer Rast zu genießen. Als Kostbarkeit unter den Flusstälern gilt



der naturnahe und mit Felsen umsäumte, 85 km lange Schwarze Laber-Radweg westlich von Regensburg, gut mit der Bahn an Regensburg angebunden und in einer oder mehreren Etappen erfahrbare.

Neugierig geworden? Flussradwege, Sternradeltouren und Serviceinformationen hält die kostenlose und gut aufbereitete Radkarte mit Maßstab 1:72 000 bereit, einfach gemeinsam mit einer Gastgeberkatalog bestellen!

**INFO: Tourismusbüro
Landkreis Regensburg**

Tel. 0941 4009495

tourismus@lra-regensburg.de

www.landkreis-regensburg.de


www.schwarze-laber.de

www.fuenf-fluesse-radweg.info



DONAUTÄLER UND TOLLE THEMENTOUREN

Fluss-, Genuss- und Sterneradeln



Die Familien- und Kinderregion Landkreis Günzburg ist mit LEGOLAND® Deutschland das Highlight für Familien. Ebenso attraktiv ist die Region im Schwäbischen Donautal für Genussradler.

Der Landkreis Günzburg ist eine vielfältige Radregion – entlang der berühmten Donau zwischen Ulm und Donauwörth, gerade aber auch in deren Nebentälern. Idyllisch am Fluss entlang, auf Wasserspuren oder auf denen der Römer, den sieben Schwaben nach, auf Energieerkundung oder immer der Kartoffel nach geht es auf dem Drahtesel durch die junge Tourismusregion in Bayerisch-Schwaben. Insgesamt über 700 km bestens ausgeschilderte Radwege bietet die charmante Region zwischen Donau und Vor-alpenland.

Mit Gustl Günz, Kalle Kammel und Mona Mindel on Tour

Für die jüngsten Radelfreunde bieten sich – in Kombination mit tollen Spielplätzen und spannenden Wasserzugängen – die Flussradwege südlich der Donau an. Günz, Kammel und Mindel – die Namensgeber der Landkreismaskottchen Gustl Günz, Kalle Kammel und Mona Mindel – verlaufen wunderbar flach und sind somit für kurze Beine gut geeignet.



DonauTäler – Radeln durch 14 Nebentäler der Donau



Wer sich länger in der Region aufhält und Kultur und



Natur ausgiebiger genießen möchte, für den ist der 4-Sterne-Radweg „DonauTäler“ topp! Jüngst wurde das Schwäbische Donautal für diesen Premiumradweg mit dem „Goldenen Pedal“ des ADFC Bayern ausgezeichnet. Der DonauTäler führt auf insgesamt 270 km in sieben Episodenräumen durch das grüne Palais der Flüsse rechts und links der majestätischen Donau.

Infos

zu allen Radwegen, Unterkünften und mehr gibt es unter
www.familien-und-kinderregion.de
service@landkreis-guenzburg.de
Tel. +49 8221 95-140.

Mehr Infos: www.donautal-touren.de



RAUF AUF'S RAD IM FERIENLAND DONAU-RIES

Ob entlang der Donau, dem Lech oder der Würnitz, über die hügelige Landschaft der Monheimer Alb oder durch den Meteoritenkrater Ries – das Ferienland Donau-Ries bietet mit seiner einzigartigen Landschaft ein Paradies für Radler.

Durch den Einschlag eines Asteroiden vor etwa 14,5 Millionen Jahren entstand der Meteoritenkrater Ries. Bis heute sind die „einschlagenden“ landschaftlichen Veränderungen erkennbar: Ein fast kreisrundes Becken von etwa 25 Kilometer Durchmesser – ideal für Radler: Im Ferienland Donau-Ries existieren etwa 1.000 Kilometer beschilderte Radwege, die dazu einladen, die schönsten Stellen der Region mit dem Rad zu entdecken. Zu den Highlights gehört der Würnitzradweg. Immer entlang am Ufer der Würnitz, die sich durch die Natur schlängelt. Daher auch der Name „Schlangenfluss“. Dabei verbindet sie Regionen. Von ihrer Quelle in Schillingsfürst fließt sie durch ein Tal zwischen der Schwäbischen und der Fränkischen Alb, durchquert dabei den Geopark Ries und mündet schließlich in Donauwörth in die Donau.

Entlang des Weges laden zahlreiche historischen Städte und Dörfer zu einem kurzen Zwischenstopp ein. Hierbei lässt sich vor allem die Geschichte der Römer sowie des Dreißigjährigen Krieges in der Region erleben: Munningen war zur Römerzeit mit dem Kastell Losodica einer der bedeutendsten Orte im Ries. Harburg in Schwaben gilt als das Tor zum Ries. Die Harburg, die hoch über der



Stadt thront, ist eine gut erhaltene Staufferburg und immer einen Abstecher wert. Am Zusammenfluss von Würnitz und Donau liegt die ehemals Freie Reichsstadt Donauwörth, die zum Besuch der Klosteranlage Heilig Kreuz einlädt.

Infos

Ferienland Donau-Ries e.V.

Pflegestr. 2 · D-86609 Donauwörth

Telefon +49 906 74211

info@ferienland-donau-ries.de

www.ferienland-donau-ries.de



**Ferienland
DONAU-RIES**



GUNZENHAUSEN, ALTMÜHLSEE, FRÄNKISCHES SEENLAND

Ein Eldorado für Radfahrer und alle Aktiven

Die traditionsreiche Stadt Gunzenhausen erwartet Sie mit über 800 km markierten Rad- und Wanderwegen.

Gunzenhausen ist für alle Genussradler der perfekte Ausgangspunkt für zahlreiche Radtouren. Das charmante fränkische Städtchen lädt Sie ein, die abwechslungsreiche Region bequem auf dem Rad oder E-Bike kennen zu lernen. Von Gunzenhausen aus können Sie sich auf machen, die Altmühl flussabwärts auf dem facettenreichen Altmühltalradweg zu erkunden. Für alle die auf den Spuren der Römer wandeln wollen, bietet sich der Limesradweg an, welcher ebenfalls die Region durchläuft. Aber auch jede Menge Radrundwege, welche Großteils sehr gemütlich und flach verlaufen, laden zum Aktivsein ein. Wunderschöne Natur gepaart mit Seefeeling finden Sie am Altmühlsee vor. Eine Umrundung des Altmühlsees ist, dank des komplett asphaltierten Rundwegs, sowohl auf dem Rad, zu Fuß mit einer Rikscha oder

auf Inline-Skates möglich. Unterwegs haben Sie die Möglichkeit, dem großen Erlebnisspielplatz zum Thema Römer, Alemannen und Co. einen Besuch abzustatten. Für Naturliebhaber und Vogelkundler bietet sich ein Stopp auf der Vogelinsel, einem Schutzgebiet für seltene und schützenswerte Vogelarten, an. Selbstverständlich kommt auch der Badespaß nicht zu kurz – stellen Sie doch einfach Ihr Bike ab und schon können Sie an einem der Sandstrände rund um den See Sonne und Energie tanken.

Das kulinarische Angebot ist ebenso bemerkenswert. Gönnen Sie sich doch in einem der umliegenden Gastronomiebetrieben ein kühles fränkisches Bier oder eine leckere Bratwurst, während Sie Ihren (E-Bike)-Akku laden oder Ihre nächste Radtour im Fränkischen Seenland planen.

Gunzenhausen – das Zentrum im Fränkischen Seenland freut sich darauf, Sie als Gast begrüßen zu dürfen.

Informationen zum Aktivurlaub in Gunzenhausen erhalten Sie in der Tourist Information Gunzenhausen

Rathausstr. 12 · 917610 Gunzenhausen

Tel. 0049 9831 508 300 · touristik@gunzenhausen.de

www.gunzenhausen.de





STADT.BERG.FLUSS – Erlebe Wassertrüdingen

Im Süden Mittelfrankens – nur etwa eine Autostunde von Nürnberg entfernt – liegt das ehemalige Markgrafenstädtchen Wassertrüdingen. Am Fuße des einzigen fränkischen Berges mit Alpenblick, dem Hesselberg, kommen Aktivurlauber ganz auf ihre Kosten. Die Stadt an der Wörnitz eignet sich mit einem gut ausgebauten Radwegenetz besonders als Ausgangspunkt für Touren durch eine einzigartige Natur zwischen den Feriengebieten Romantisches Franken, Fränkisches Seenland und dem Nördlinger Ries. Radfahrbegeisterte können sich schon heute

den **24. Mai bis 8. September 2019** vormerken und in ihre Tour einen Stopp auf der bayerischen Gartenschau „Natur in Wassertrüdingen“ einplanen. Kostenloses Radkarten- und Infomaterial gibt es beim Touristikservice Wassertrüdingen.

Infos & Buchung

Touristik Wassertrüdingen

Marktstraße 19 · 91717 Wassertrüdingen

Tel. 0049 9832 68 22 45

touristikservice@stadt-wassertruedingen.de

www.wassertruedingen.de



DAS OBERPFÄLZER SEENLAND –

Unvergessliche Rad-Erlebnisse in der wasserreichsten Region Ostbayerns

Auf Fahrradbegeisterte wartet im Landkreis Schwandorf inmitten des Oberpfälzer Waldes ein neu ausgeschildertes Wegenetz, das ultimativen Fahrspaß auf zwei Rädern verspricht. Egal, ob gemütlich oder anspruchsvoll – rund um die größten Seen Ostbayerns und entlang idyllischer Flusslandschaften findet sich für jeden Geschmack genau die richtige Radtour: Das Radfahren auf ehemaligen Bahntrassen erweist sich hierbei ebenso als Highlight wie eine Tour auf dem rund

120 Kilometer langen Oberpfälzer Seenland Radweg. Treten Sie in die Pedale und entdecken Sie die schönsten Plätze unserer acht Seenland-Gemeinden!

Infos und kostenloses Kartenmaterial:

Zweckverband Oberpfälzer Seenland

Bahnhofstr. 16–18 · 92421 Schwandorf

Tel. +49 9431 7593-40

info@oberpfaelzer-seenland.de

www.oberpfaelzer-seenland.de





Radl-Tipp: Waldkirchen ist Partner der im Herbst 2018 startenden Mountainbikerunde „Trans Bayerwald“

Tipp: 2x ÜF bereits ab EUR 64 p.P. / 5 Nächte
Fewo OV ab EUR 150

WALDKIRCHEN IM BAYERISCHEN WALD

Radeln und Erholung

Familienfreundliche Touren auf dem Adalbert-Stifter-Radweg, abwechslungsreiche Routen und spannende Strecken für Mountainbike-Freaks: die Topographie der Landschaft in und um den größten Ort im Landkreis Freyung-Grafenau sorgt dafür, dass für jeden Geschmack und Anspruch die richtige Tour dabei ist.

Egal ob man mit dem Fahrrad in Waldkirchen ankommt oder einfach tolle Rad-Ausflüge mit dem EBike machen

möchte – hier findet jeder das Richtige und dazu gibt es für jeden die richtige Unterkunft: Von der Ferienwohnung bis zur Pension, vom Urlaub auf dem Bauernhof bis zum Hotel, Waldkirchen ist ein Paradies sowohl für den gemütlichen Genussradler als auch den sportlich aktiven Biker.

Infos & Buchung

Touristinfo Waldkirchen

Tel. 49 8581 19433 · tourismus@waldkirchen.de

www.urlaub-in-waldkirchen.de



Kostenlose
Radbrochure an-
fordern: „Rad fahren
im Passauer Land
in Bayern und
Oberösterreich“



FRÜHLINGSERWACHEN auf den Radstrecken

Das gut beschilderte Radwegenetz im Passauer Land ist längst über die Grenzen hinweg bekannt. Es bleibt den Naturliebhabern überlassen, ob sie eine sportliche Herausforderung suchen, gemütlich Genussradeln wollen oder das Naturerlebnis als Herausforderung mit Ihrem Mountainbike suchen. Die bekannten Fernradwege „Donauradweg“, „Innradweg“, oder auch der „Vilstalradweg“ bieten für jede Fahrradleidenschaft ein abwechslungsreiches Angebot. An Donau, Inn, Vils und Rott findet man ein dichtes Radwegenetz. Geübte Sportler mit Kondition sind ebenso begeistert, wie Familien mit

Kindern oder die Genussradler. Verleih- und Ladestationen erleichtern e-bike-Freunden den Fahrspaß. Die beliebte „Trans Bayerwald-Route“ führt durch den Bayerischen Wald. Eine Herausforderung für Mountainbiker nennt sich „Rottal-Total-Wildbiketour“, während die Niederbayertour eine herrliche Genusstour verspricht.

Infos & Buchung


TOURISMUS PASSAUER LAND

D-94032 Passau (Bayern)

Tel. +49 851 397 600

www.passauer-land.de





VOM WALD ZUM WEIN

Der Ilmtal-Radweg

unser Tipp für ein kulturvolles und gleichzeitig aktives Wochenende auf 123 km, ist mehr als nur ein Flussradweg. Die Viersternetour wird von Burgen, Schlössern, Kirchen und traumhaften Parkanlagen begleitet. Die Städte entlang der Strecke Ilmenau - Bad Berka - Weimar - Bad Sulza sind immer eine Reise wert.

Die erste Etappe startet bergab im Thüringer Wald an der Quelle der Ilm in Allzunah bei Stützerbach und führt bis nach Ilmenau und Stadtilm. Der gut ausgebaute Weg lässt die Sinne frei für die Dörfer und die darin eingebetteten Kirchen und Mühlen. Kranichfeld begrüßt seine Gäste gleich mit zwei imposanten Burgen. Die Kurstadt Bad Berka lädt zu einem Kneippbad ein, der gesunde Trunk am Goethebrunnen ist inklusive.

Weimar, die Wirkungsstätte der Dichter Goethe und Schiller und Gründungsort des Bauhauses ist als die Kulturmetropole der Extraklasse ein Muß. Das große Erbe der Stadt zeichnete die UNESCO gleich mit zwei Einträgen in die Welterbeliste aus.

Den Geist der Stadt noch im Gepäck führt der Radweg an den Schlössern in Tiefurt und Kromsdorf vorbei bis zum berühmten Terrassengarten im Wielandgut Obmannstedt.

Zurück auf dem Radweg heißt es soft aktiv die sanfte Hügellandschaft am Unterlauf der Ilm genießen, an der historischen Mühle in Eberstedt mit dem schwimmenden Hüten rasten oder in der Toskana-Therme Bad Sulza dem Liquid Sound lauschen. Der Abschluss des Weges an der Mündung der Ilm in die Saale präsentiert das Panorama des Saale-Unstrut Weinanbaugebietes und macht Lust auf ein gutes Essen mit dem passenden Wein.

Viele Übernachtungsmöglichkeiten in radfahrerfreundlichen Hotels, Pensionen oder auf Campingplätzen stehen zur Verfügung. Aufgrund des abwärtslaufenden Höhenprofils ist der Radweg hervorragend für Genussradler oder Familien geeignet.

Infos

www.ilmtal-radweg.de

Weimarer Land Tourismus e. V.

Telefon: 03644 519975

info@weimarer-land.de





LEIPZIG UND REGION UNTERWEGS MIT DEM RAD

Großstadt und idyllische kilometerlange Radwanderwege in der Natur? Geht das? In Leipzig und der umliegenden Region finden Gäste genau diese Kombination.

Das gut ausgebaute Radwegenetz erlaubt die individuelle Gestaltung Ihrer Tour und macht das Radfahren in der Region Leipzig zum Genuss. Einen gelungenen Einstieg in die Vielfalt der Radrouten vor Ort erhalten Sie bei uns. Kombinieren Sie beispielsweise den Besuch der Kulturstadt mit einer Auszeit im Leipziger Umland. Die ca. 100 km lange Neuseenland-Radroute bietet dabei hervorragende Bedingungen. Nicht nur der Wandel der Landschaft, von seinen Ursprüngen im Braunkohleabbau, versetzen Besucher ins Staunen, auch die neu entstandenen Seen mit ihren zahlreichen Angeboten für Sportfreunde und Lebensgenießer laden zum Verweilen ein. Als Highlights begegnen Ihnen unterwegs der Bergbau-Technik-Park mit Großgeräten wie dem 1.300 t schweren Schaufelradbagger, die Kulturinsel VINETA, eine schwimmende Kirche auf dem Störmthaler See und der Freizeitpark Belantis mit über 60 Attraktionen.

Die zahlreichen Badestellen entlang der Strecke laden zum Sprung ins kühle Nass ein.

Ein Geheimtipp ist die Parthe-Mulde-Radroute, die von Leipzig aus entlang des Flüsschens Parthe durch die unberührte Naturlandschaft der Parthenaue führt. An dieser Route findet sich ebenso ein außergewöhnlicher Reichtum an bedeutenden Orgeln, von deren musikalischer und handwerklicher Vielfalt sich der Radwanderer unter anderem in Leipzig, Naunhof oder Grimma überzeugen kann.





Foto © TMCS, www.sachsen-tourismus.de

Für weitere Entdeckungen empfehlen wir die Leipzig Regio Card.

Ihre Vorteile:

- Nutzung des ÖPNV im Gebiet des Mitteldeutschen Verkehrsverbundes (MDV)
- viele Rabatte in Museen, Restaurants, Verleihstationen u.v.m.
- kostenlose Fahrradmitnahme in den Nahverkehrszügen im MDV

Wir freuen uns auf Ihren Besuch!

Tipp:

In unserer Radbroschüre "Unterwegs mit dem Rad" finden Sie alle nötigen Informationen für Ihre Tour.

Hier kostenlos bestellen!

Leipzig Tourismus und Marketing GmbH
Tel. +49 341 7104 260 · info@ltm-leipzig.de
region.leipzig.travel/radrouten

Radwandern ohne Gepäck

Reisen Sie ohne schweres Gepäck auf dem Mulderadweg und überlassen Sie uns den Transport.

LEISTUNGEN

- drei Übernachtungen (Hotel/Pension)
- Frühstück
- Gepäcktransfer
- kostenlose Radwanderkarte
- Lunchpaket zubuchbar (7,- € Pers./Tag)

PREIS ab **195,- €** pro Pers. (mind. vier Pers.)

KONTAKT

Tel. +49 341 7104 377
region.leipzig@ltm-leipzig.de

Urlaubsplanung leicht gemacht!

Wir stellen Ihnen hier vielfältige Reiseziele in Deutschland und im Ausland vor.

Lassen Sie sich inspirieren und bestellen Sie Ihre Wunsch-Kataloge/ Prospekte/Broschüren **gratis**. Diese werden Ihnen **einfach, schnell und kostenlos** direkt vom Anbieter per Post gesendet. Oder Sie laden diese direkt als PDF herunter.

Schnuppern Sie einfach mal rein.

Viel Spaß dabei!

www.Reise-DA.de



Impressum

Konzeption und Grafik: Gallun GmbH & Co. KG · Bugdahnstraße 5 · D-22767 Hamburg
Telefon +49 40 38 90 07 0 · info@gallun.de · www.gallun.de

Für Textinhalte und Bilder in dieser Beilage, sowie für die Inhalte von verlinkten Seiten auf die verwiesen wird, sind die jeweiligen Anbieter verantwortlich.

Druck: Druckerei Vettters GmbH & Co. KG · Gutenbergstraße 2 · D-01471 Radeburg

gallun





JUWEL IN DEN PASSEIRER BERGEN

STROBLHOF ACTIVE FAMILY SPA RESORT!

Im Herzen des Passeiertals, mitten im idyllischen Alpendorf St. Leonhard, umgeben von einer traumhaften Bergkulisse, liegt unser aktives Haus mit tollen Inklusivleistungen in Sachen Sport und Bewegung. Fünf geführte Bike Touren in der Woche, für Anfänger und anspruchsvolle Bike Fahrer erwartet unsere Gäste sowie eine spezielle Bike Trainingswoche mit Marcel Wüst im Juni für alle Straßen Radfahrer. Kostenloser Mountainbike Verleih, E-Bikes und Profi Bikes gegen kleinen Tagessatz. Kinderräder und Kindersitze sowie Helme stehen allen kostenlos zur Verfügung.

Der Bade- und Wellnessbereich bietet auf 700 m² Entspannung pur. Im Silent Pool mit Schleuse zum 25 m Außenpool lässt es sich wunderbar erholen und auspowern. Der neue romantische Skypool mit spektakulärer Aussicht ist für Gäste ab 16 Jahren reserviert. Familien erwartet das Family Hallenbad und Family Freibad mit Rutsche, sowie der neue Babypool mit Spritzfrosch. Wir freuen uns auf Ihren Besuch, nähere Infos unter www.stroblhof.com.



EUROPAWEIT

WILLKOMMEN in der Welt von Edelweiss E-Bike Reisen

Für alle, die beim Fahrradfahren am liebsten genussvoll am Weg sind und gerne neue Regionen entdecken, bieten E-Bikes noch mehr Spaß und Motivation, öfter auf das Rad zu steigen. Mit ihnen eröffnet sich eine ganz neue Art des Fahrradfahrens, die auch eifrige Radfahrer schätzen und lieben werden. Die Unterstützung des Motors kommt besonders bei Anstiegen und längeren Touren sehr gelegen und zaubert dem Fahrer nicht selten ein breites Lächeln ins Gesicht. Edelweiss E-Bike Reisen bietet europaweit geführte Touren in kleinen Gruppen mit maximal 12 Personen. Unsere Tourguides führen Sie durch traumhafte Regio-

nen in Spanien, Frankreich, Kroatien, Italien, Österreich und Norwegen und bringen Ihnen diese in ihrer ganzen Vielfalt näher. Zusammen mit einem entsprechenden Rundum-sorglos-Paket inklusive Gepäcktransport bietet Ihnen Edelweiss somit die Grundlage für Ihren persönlichen Urlaubs-Genuss.

Infos & Buchung

Edelweiß Bike Travel Reisegesellschaft m.b.H.
Sportplatzweg 14 · 6414 Mieming · Österreich
Tel. +43 5264 5690 · worldtours@edelweissbike.com
www.edelweissbicycle.com

E-Bike-Reisen für Entdecker

Die Welt aktiv erleben – mit Genuss und Komfort
auf allen Kontinenten



Das zeichnet E-Bike-Reisen von Belvelo aus:

Weltweite Auswahl: Geführte E-Bike-Reisen auf allen Kontinenten.

Maximal 12 Reisegäste: Familiäres Reise-Erlebnis und persönliche Begegnungen vor Ort.

Ideale Betreuung: Einheimische, gut Deutsch sprechende Reiseleiter ermöglichen Blicke hinter die Kulissen.

Landschaftlich besonders reizvolle Radrouten: Durch die schönsten Gegenden weltweit.

Aktivität und Entspannung perfekt kombiniert: Radgenuss statt Rekordzeiten.

In allen Facetten erfahren: Landschaftlich, kulturell und kulinarisch.

Freiraum und Muße: Radfreie Tage und Begleitbus.

Übernachtungen mit Stil und Komfort: In charmanten Boutique-Hotels, Lodges und Gästehäusern.

Hochwertige Marken-E-Bikes: Mehr Spaß am Radfahren, mehr Komfort und Sicherheit.

Jetzt gratis den Katalog anfordern:

www.belvelo.de
030 786 000-124



Belvelo

Belvelo ist eine Marke von
Lernidee Erlebnisreisen.